

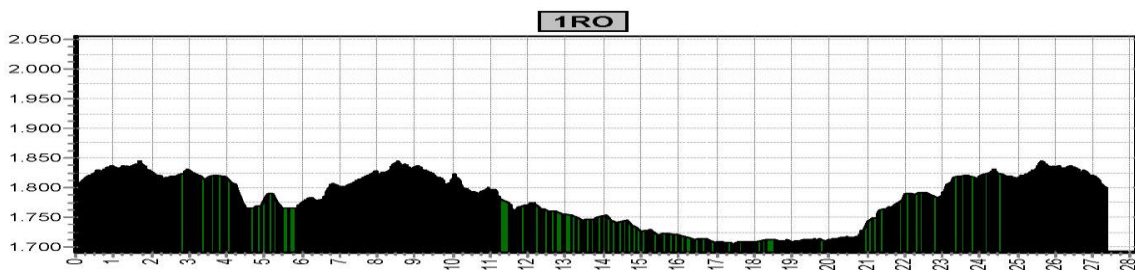
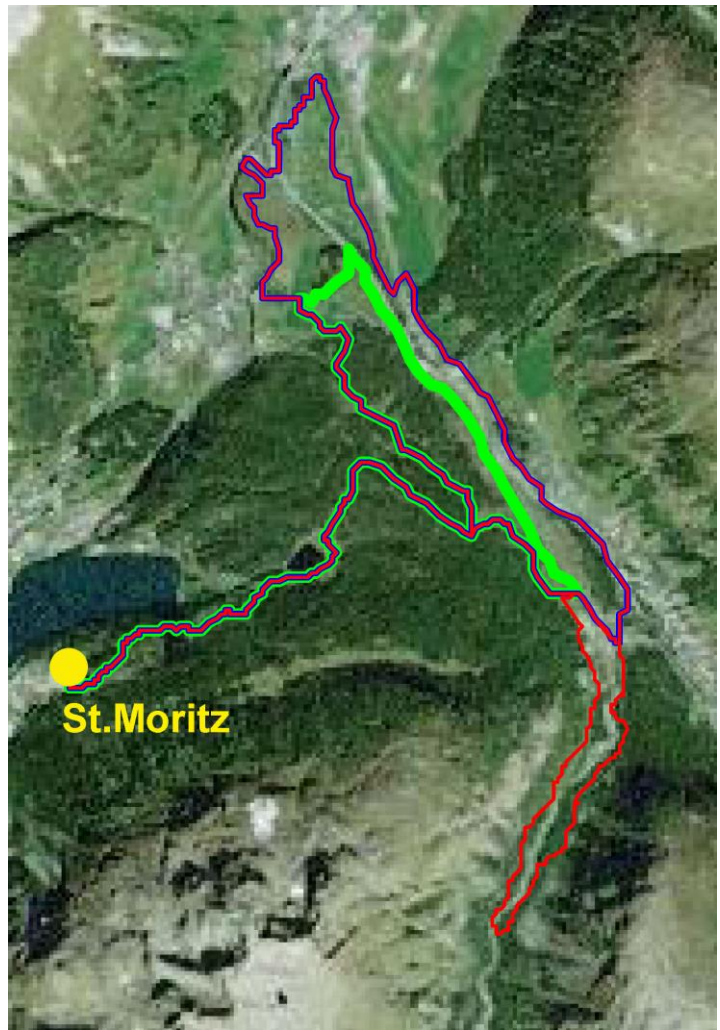
Langlaufparadijs Oberengadin

Deze langlauftrektocht vindt plaats in het Zwitserse Oberengadin, één van de grootste en sneeuwzekerste langlaufgebieden van de Alpen. Zoals je op de onderstaande kaart kunt zien heeft dit gebied een enorm netwerk met aansluitende loipes. Bijna alle loipes zijn zowel voor klassiek als voor skating geprepareerd.

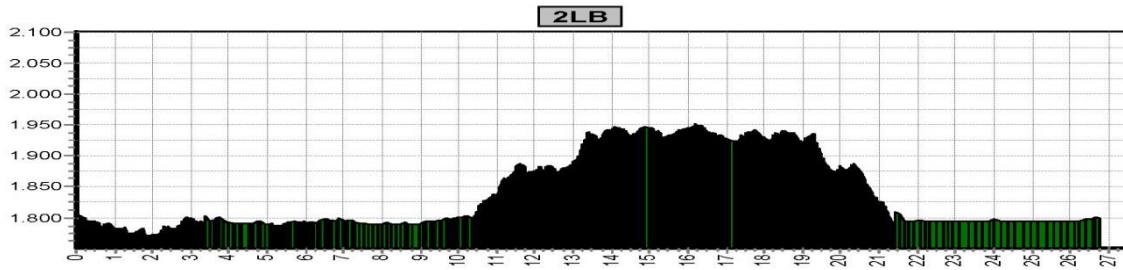
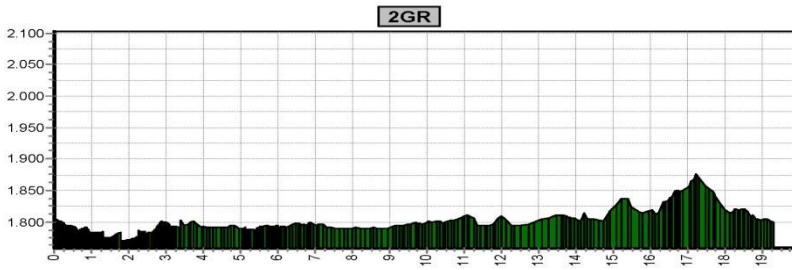
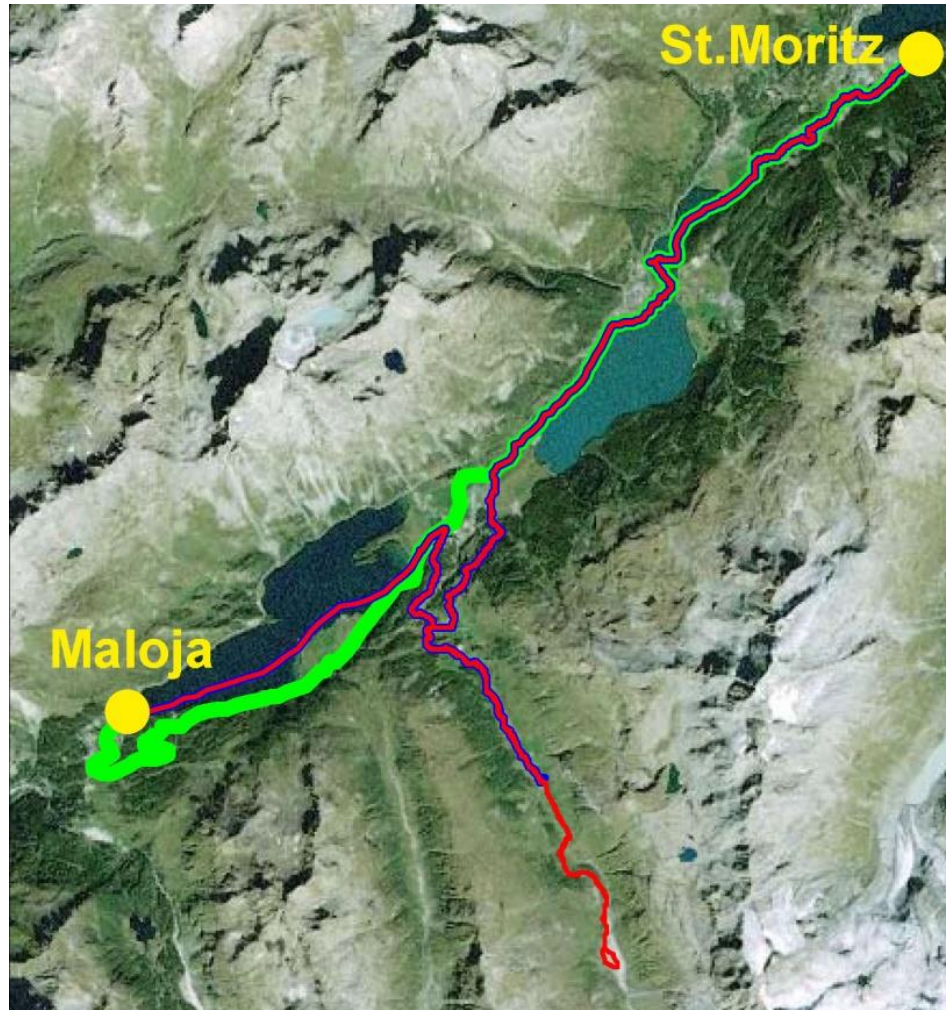
Op de volgende pagina's vindt je per etappe een satelliet-kaartje, de hoogteprofielen en de afstanden en hoogtemeters. Tijdens de reis krijgen de deelnemers gedetailleerde loipenkaartjes mee, die er samen met de GPS-tracks voor zorgen, dat je niet verdwaalt.



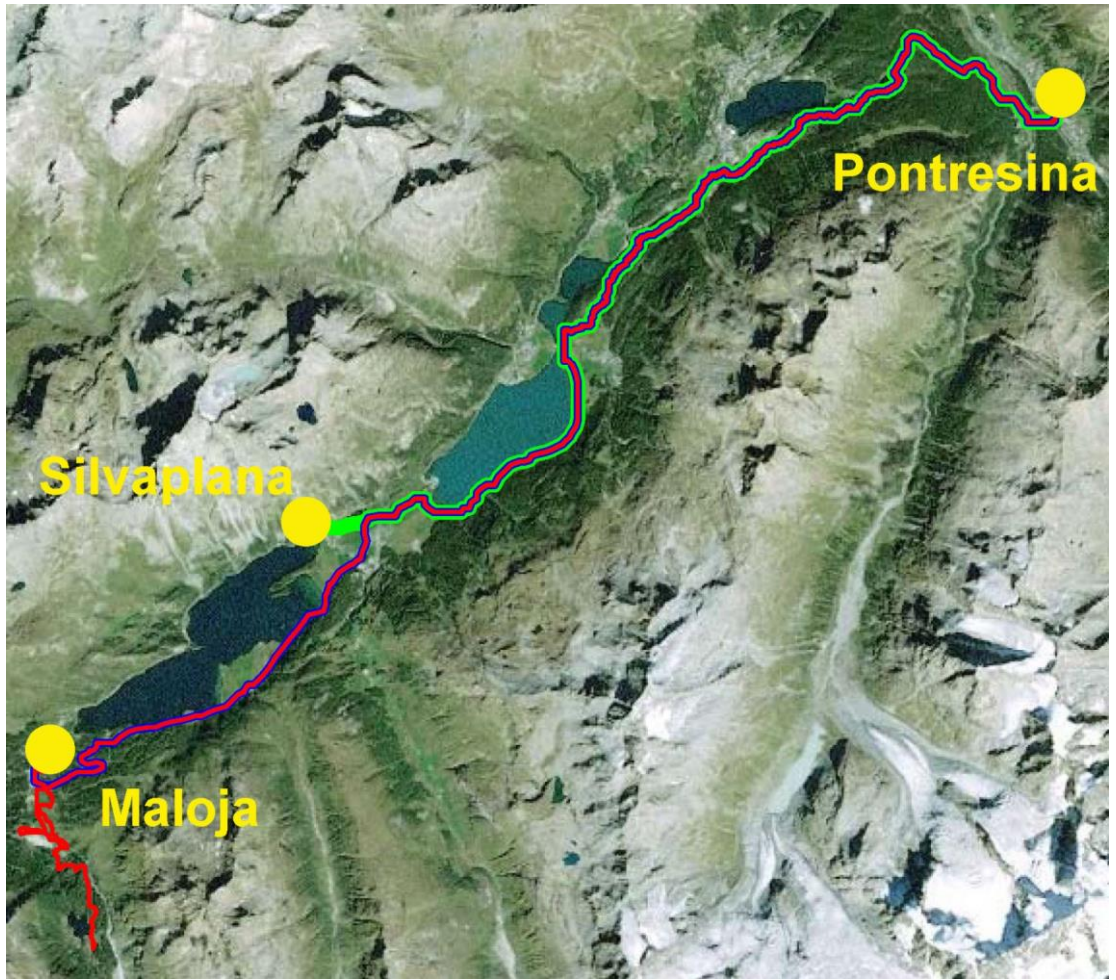
Etappe 1					
Start	Finish	Niveau	Afstand	Hoogst	Klimmen
St.Moritz 1800	St.Moritz 1800	1GR	16,0	1845	370
		1LB	21,1	1845	420
		1RO	27,4	1845	590



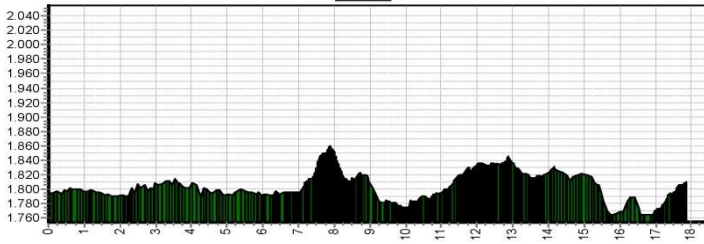
Etappe 2					
Start	Finish	Niveau	Afstand	Hoogst	Klimmen
St.Moritz 1800	Maloja 1797	2GR	19,3	1876	330
		2LB	26,8	1951	550
		2RO	33,3	2070	710



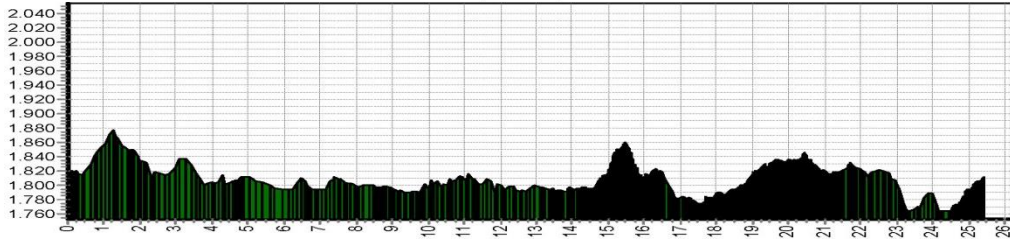
Etappe 3					
Start	Finish	Niveau	Afstand	Hoogst	Klimmen
Maloja 1797	Pontresina 1813	3GR	17,9	1860	450
		3LB	25,5	1776	590
		3RO	34,8	1920	920



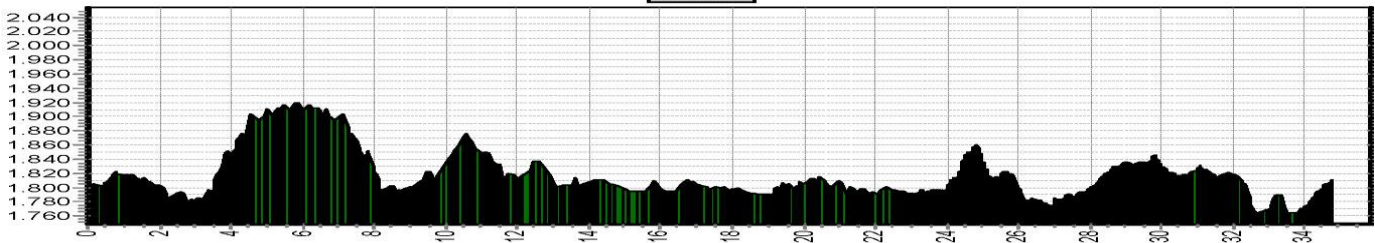
3GR



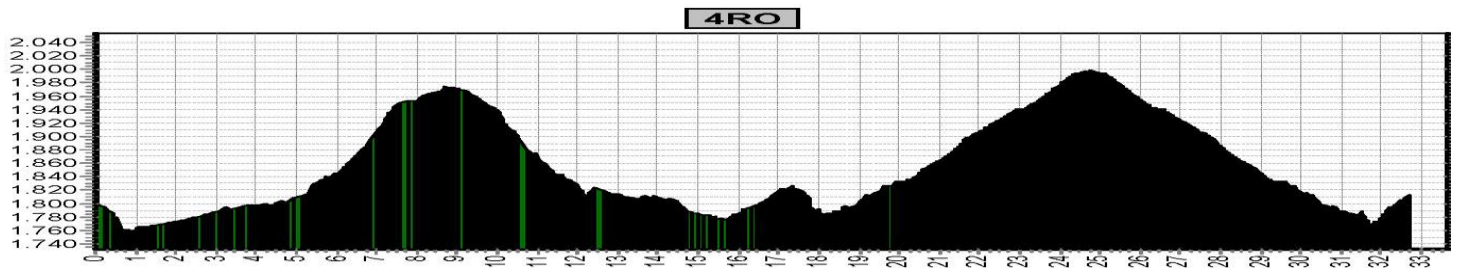
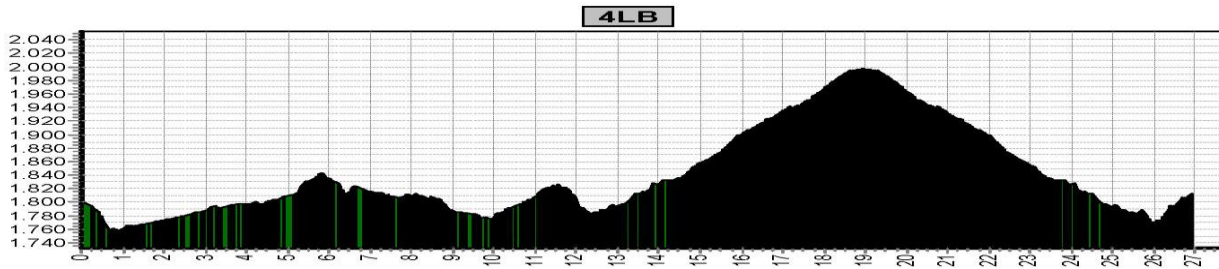
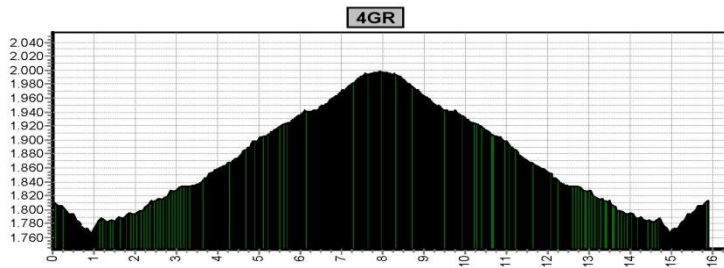
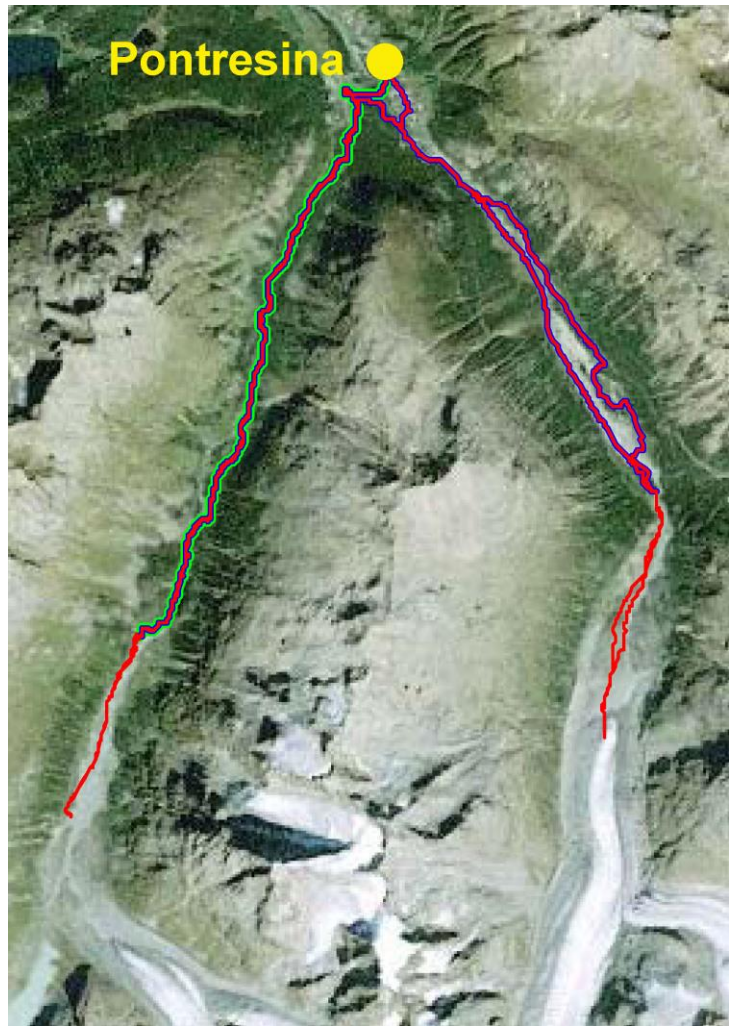
3LB



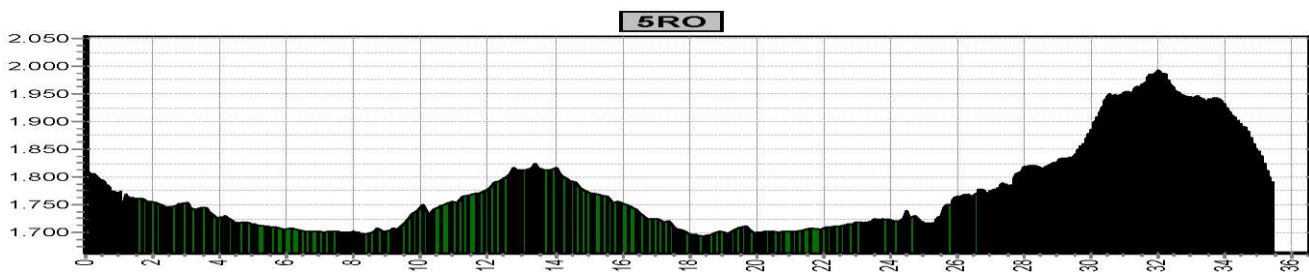
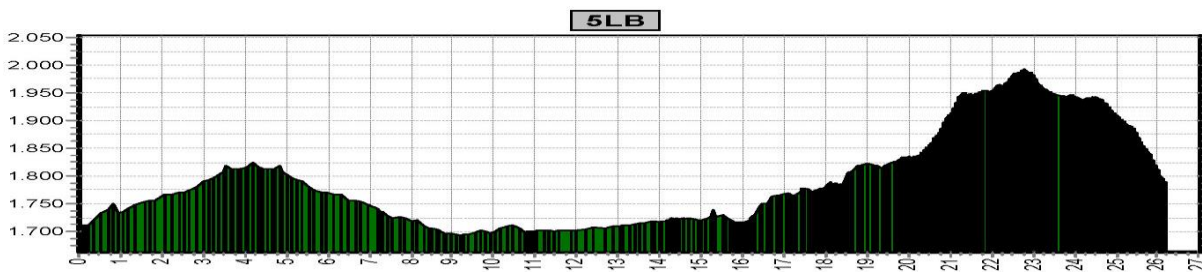
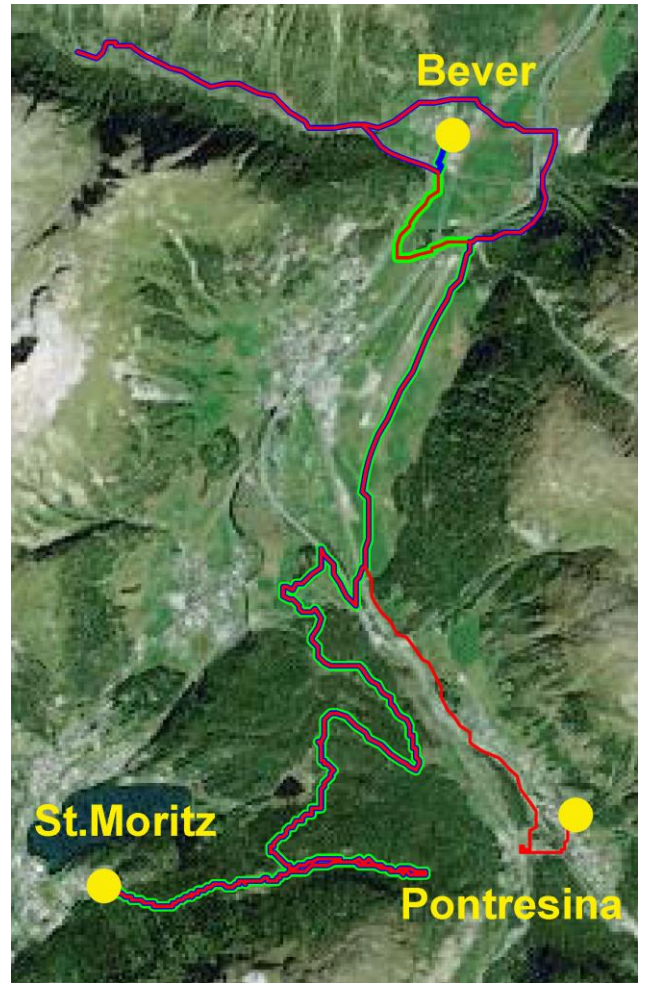
3RO



Etappe 4					
Start	Finish	Niveau	Afstand	Hoogst	Klimmen
Pontresina 1813	Pontresina 1813	4GR	16,4	2036	360
		4LB	27,4	2036	570
		4RO	37,9	2095	790



Etappe 5					
Start	Finish	Niveau	Afstand	Hoogst	Klimmen
Pontresina 1813	St.Moritz 1800	5GR	17,1	1992	410
		5LB	26,3	1992	570
		5RO	35,4	1992	690



Etappe 6					
Start	Finish	Niveau	Afstand	Hoogst	Klimmen
St.Moritz 1800	St.Moritz 1800	6GR	11,8	1902	330
		6LB	22,5	1902	490
		6RO	31,6	1902	570

