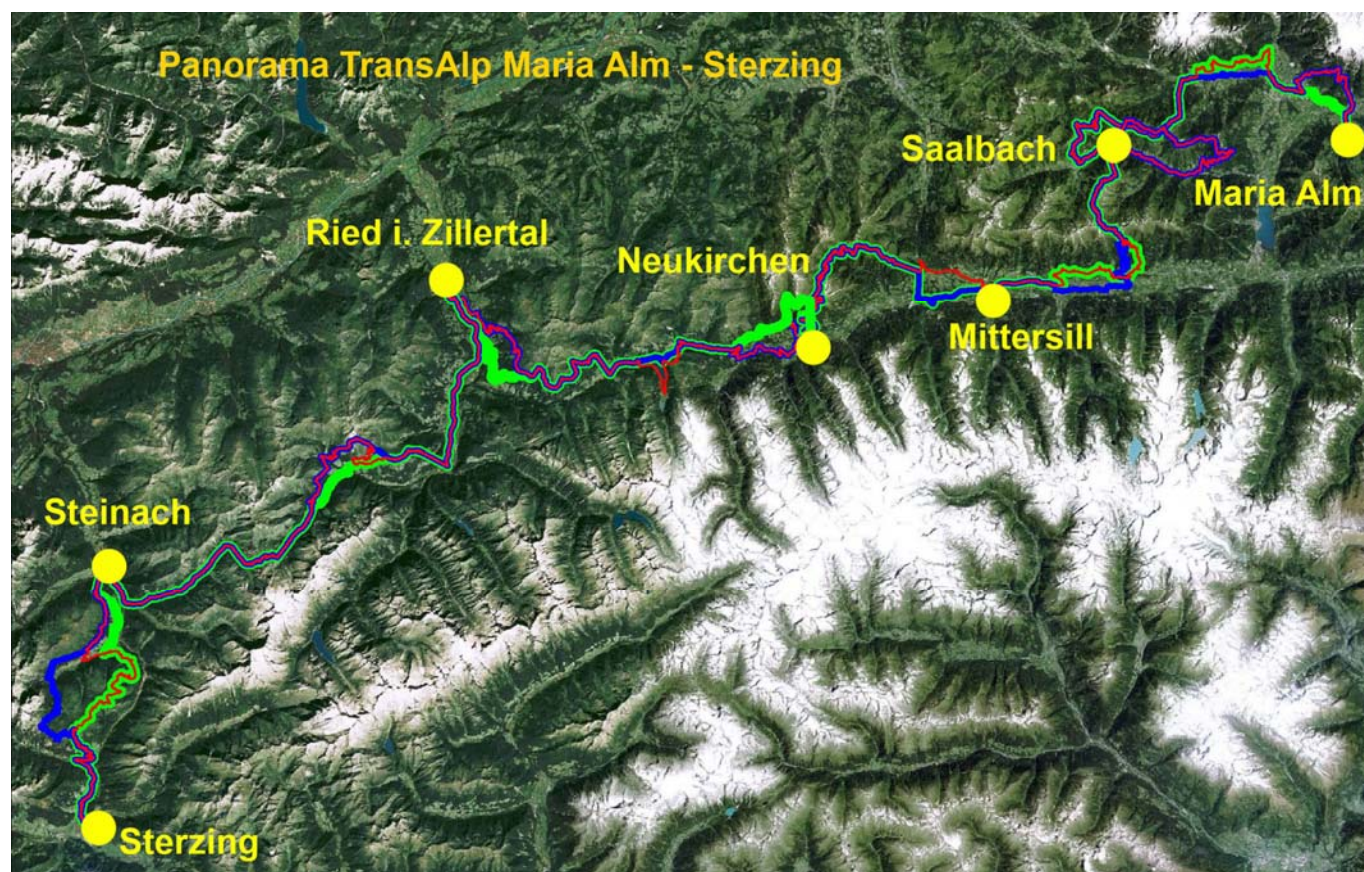


Off RoadBook

PANORAMATRANSALP MARIA ALM-STERZING

Deze TransAlp start in het Oostenrijkse Maria Alm, gaat richting zuidwesten langs de Alpenhoofdkam dwars door het Salzburgerland en Tirol. Onderweg komen we o.a. door de bikeparken van Saalbach-Hinterglemm en Neukirchen met bekende trails als de Blue-Line, Hackelbergtrail, Milka-line en Wildkogeltrail. Daarna gaat het via de panormaweg heel lang boven de 2000 meter naar het Zillertal en vandaar via de beruchte Tuxerjoch naar Steinach in het Brennerdal. De fantastische Brennerkammstrasse, een onverharde militaire weg op ruim 2000 meter uit de eerste wereldoorlog en een fantastische trail brengen ons in de laatste etappe naar Sterzing in Italië, waar we eindigen in de plaatselijke Therme! Bij deze PanoramaTransAlp wordt er tijdens elke etappe gebruik gemaakt van een lift (bijna altijd gondels om hoogtemeters te winnen. Daardoor is het mogelijk om met een gelijk aantal hoogtemeters klimmen als bij andere Transalps, veel meer afdaalhoogtemeters en stukken op hoogte in de parkoersen op te nemen. Wat te denken van soms wel tot 4000 hoogtemeters dalen in een etappe! Niet alleen in het dalen onderscheidt zich deze Transalp van de andere. Het is ook mogelijk langer hoog te blijven! Prachtige singletrails op hoogte in een decor van de prachtige gletscherbergen als Grossglockner, Grossvenediger en Olperer. En nog niet genoeg: in deze TransAlp overnachten we in alle etappeplaatsen in 4-sterrenhotels! Deze TransAlp heeft groene, blauwe en rode routes en wie niet van dalen houdt heeft bij deze TransAlp niets te zoeken!

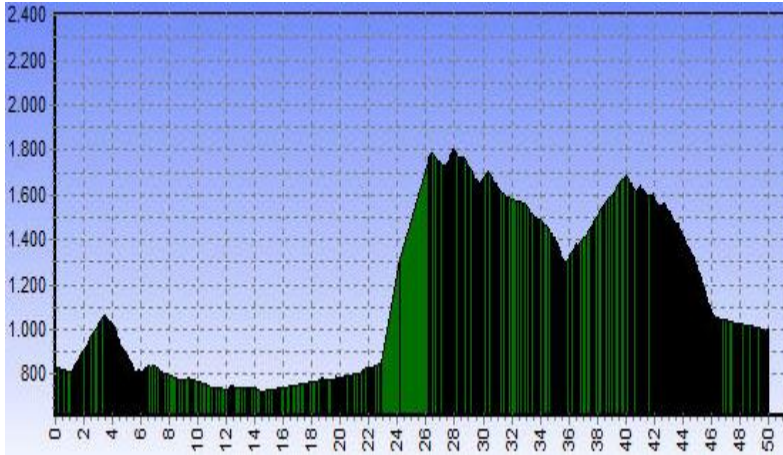


Het aantal hoogtemeters klimmen voor de verschillende niveaugroepen is was lager dan bij de gewone TransAlps (zonder liften). Tijdens de eerste versies van de andere PanoramaTransAlp (Sillian-Lago di Caldaro) bleek, dat de etappes anders te lang duurden. Toen bleek de grote hoeveelheid singletrails en het gebruik van liften zo veel tijd in beslag te nemen, dat een aanpassing van de hoogtemeters noodzakelijk was. Mochten de ervaringsgegevens voor deze TransAlp toch weer anders uitpakken hebben we voldoende opties om de routes weer naar boven bij te stellen!

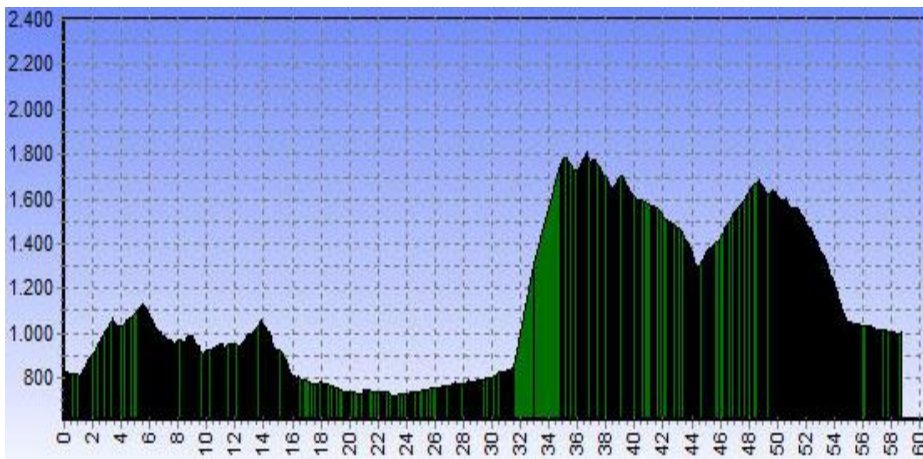
Etappe 1

Start	Finish	Niveau	Afstand	Hoogst	Klimmen	Dalen
Maria Alm	Saalbach	groen	52,0	1806	1140	1870
		blauw	61,0	1806	1450	2190
		rood	67,9	1806	1820	2550
841	1002					

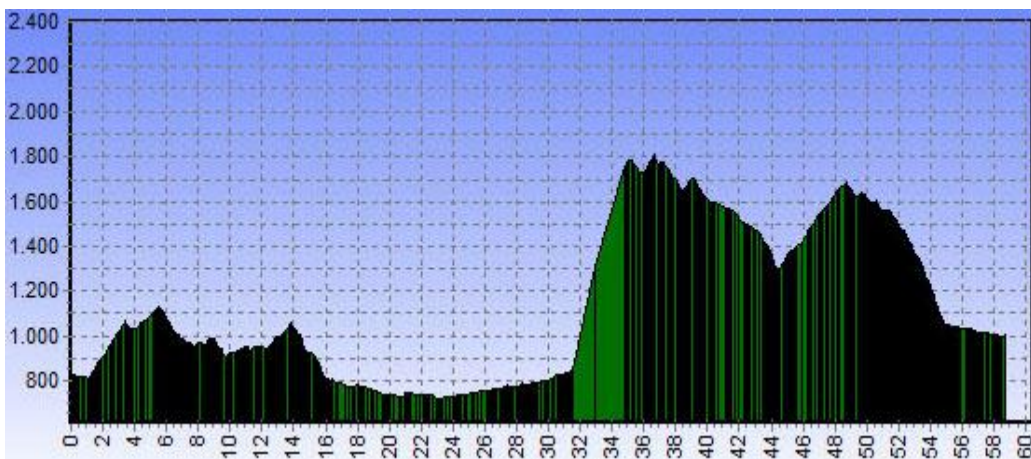
1GR



1LB

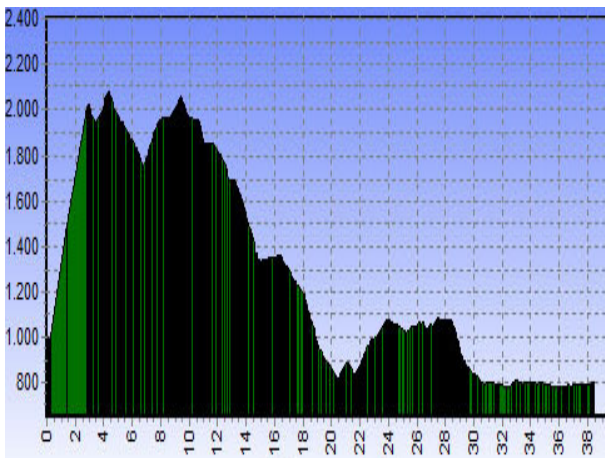


1RO

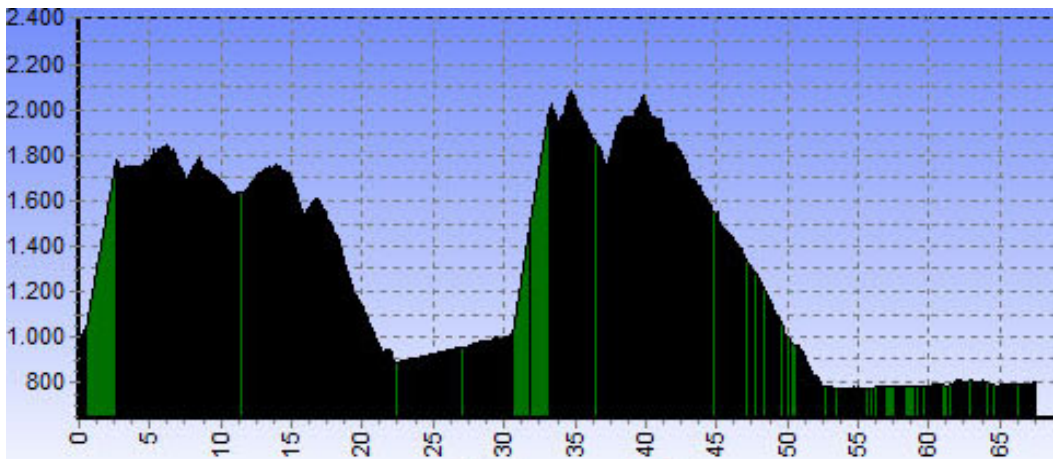


Etappe 2						
Start	Finish	Niveau	Afstand	Hoogst	Klimmen	Dalen
Saalbach	Mittersill	groen	40,0	2083	1066	2264
1002	787	blauw	70,2	2083	1552	3500
		rood	71,6	2083	1912	3860

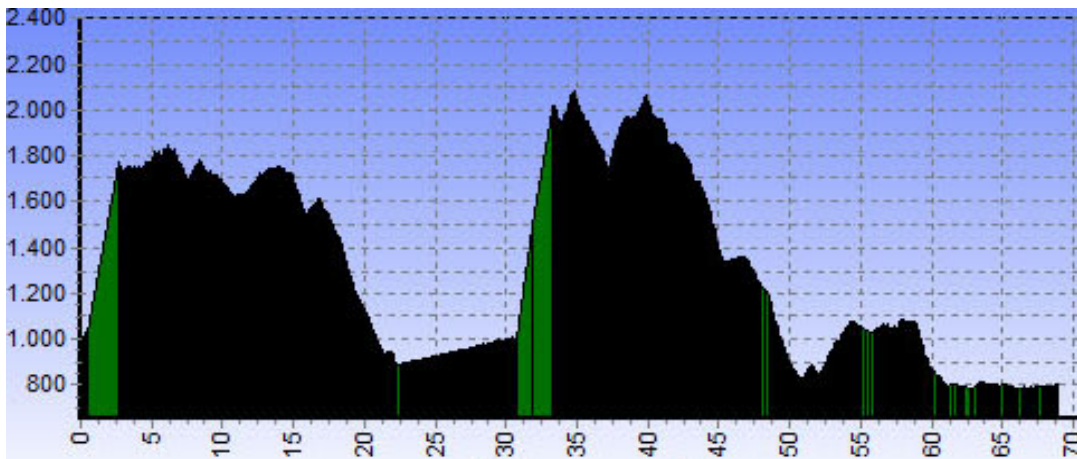
2GR



2LB



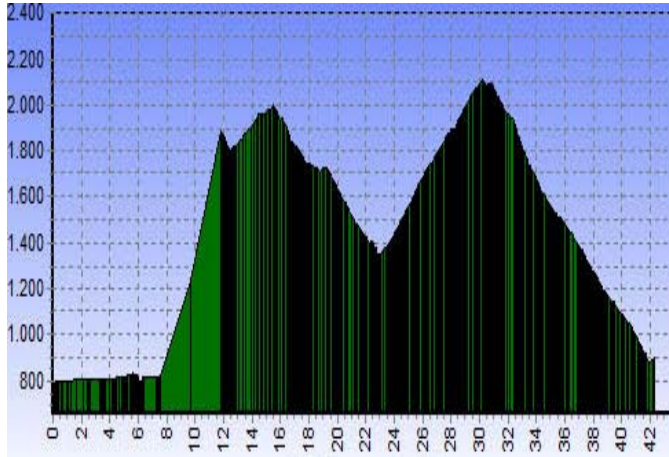
2RO



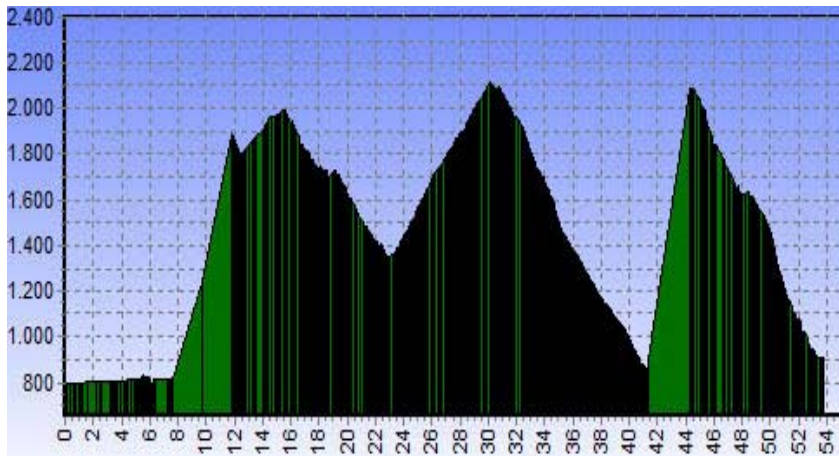
Etappe 3

Start	Finish	Niveau	Afstand	Hoogst	Klimmen	Dalen
Mittersill	Neukirchen	groen	44,0	2113	1132	2097
787	887	blauw	55,7	2113	1223	3356
		rood	56,3	2113	1711	3440

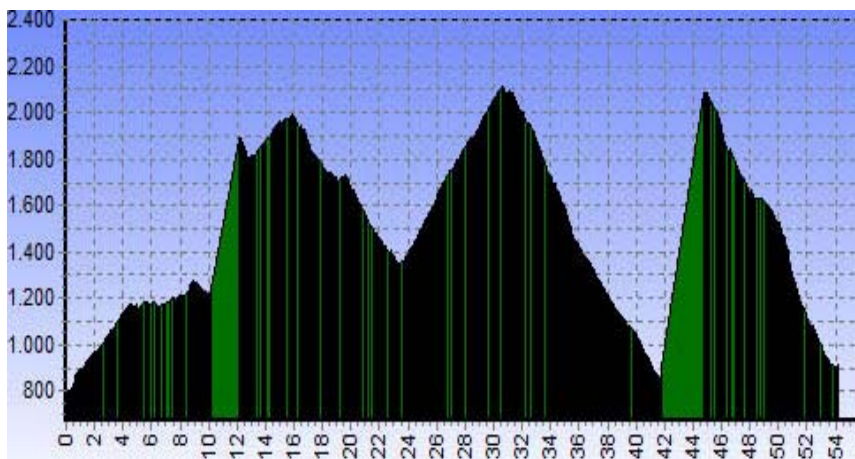
3GR



3LB



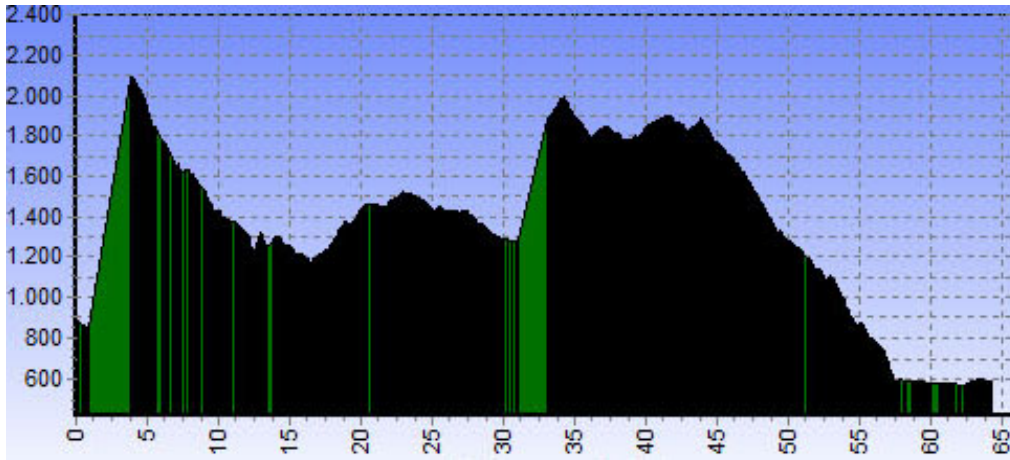
3RO



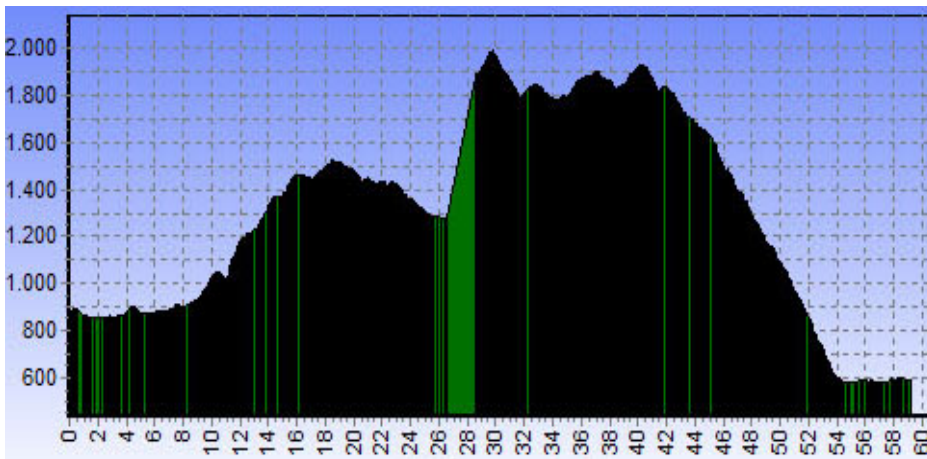
Etappe 4

Start	Finish	Niveau	Afstand	Hoogst	Klimmen	Dalen
Neukirchen 887	Ried im Zillertal 584	groen	66,9	2089	1218	3344
		blauw	61,5	1996	1429	2329
		rood	68,0	1996	1699	2598

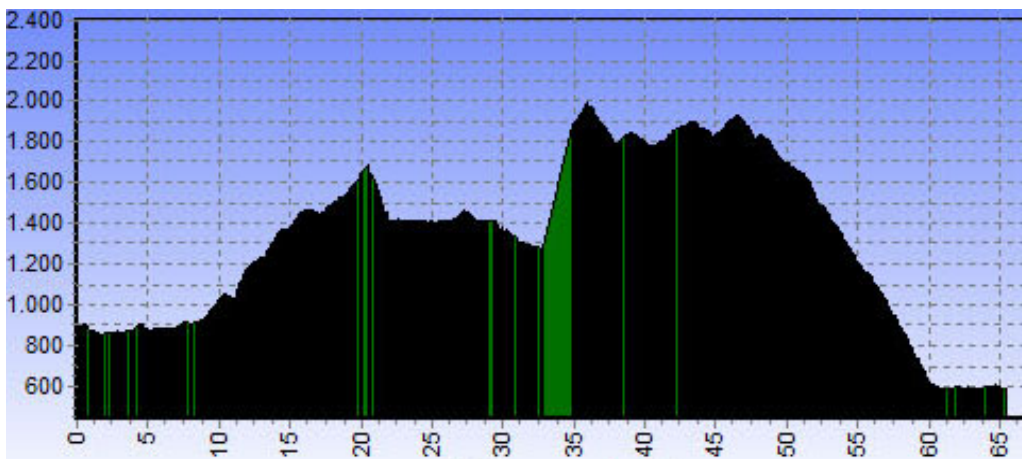
4GR



4LB



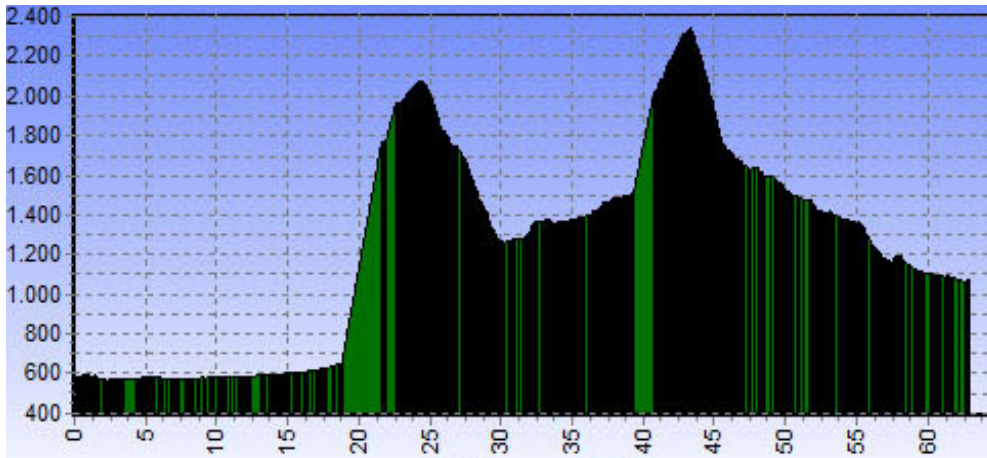
4RO



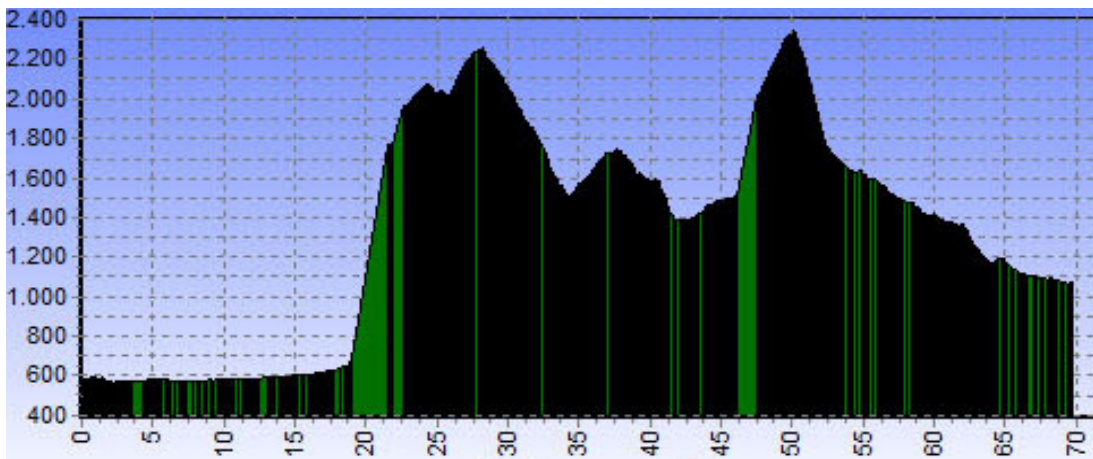
Etappe 5

Start	Finish	Niveau	Afstand	Hoogst	Klimmen	Dalen
Ried im Zillertal	Steinach	groen	65,4	2341	951	2324
584	1036	blauw	72,5	2341	1366	2738
		rood	80,7	2341	1947	3319

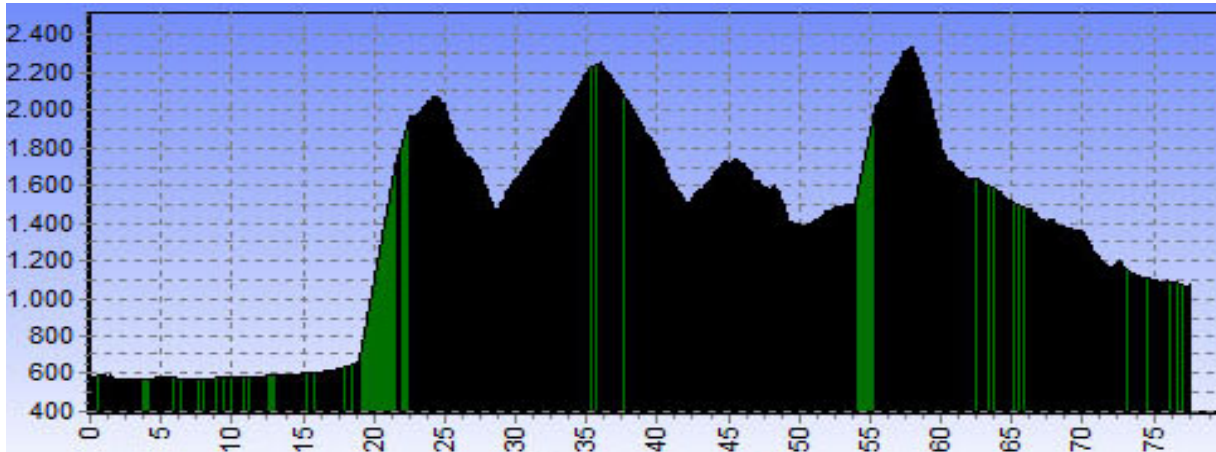
5GR



5LB



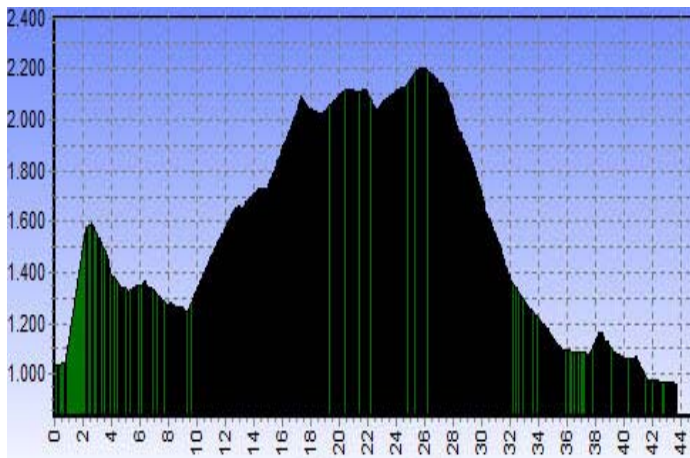
5RO



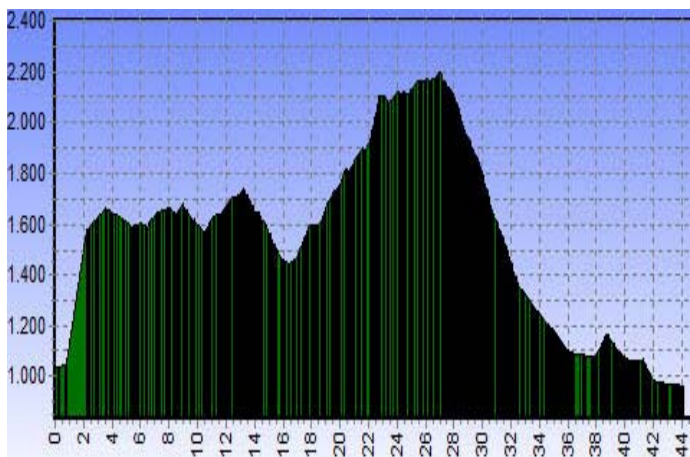
Etappe 6

Start	Finish	Niveau	Afstand	Hoogst	Klimmen	Dalen
Steinach 1036	Sterzing 957	groen	45,4	2205	1394	2071
		blauw	45,9	2198	1418	2017
		rood	50,1	2205	1648	2247

6GR



6LB



6RO

