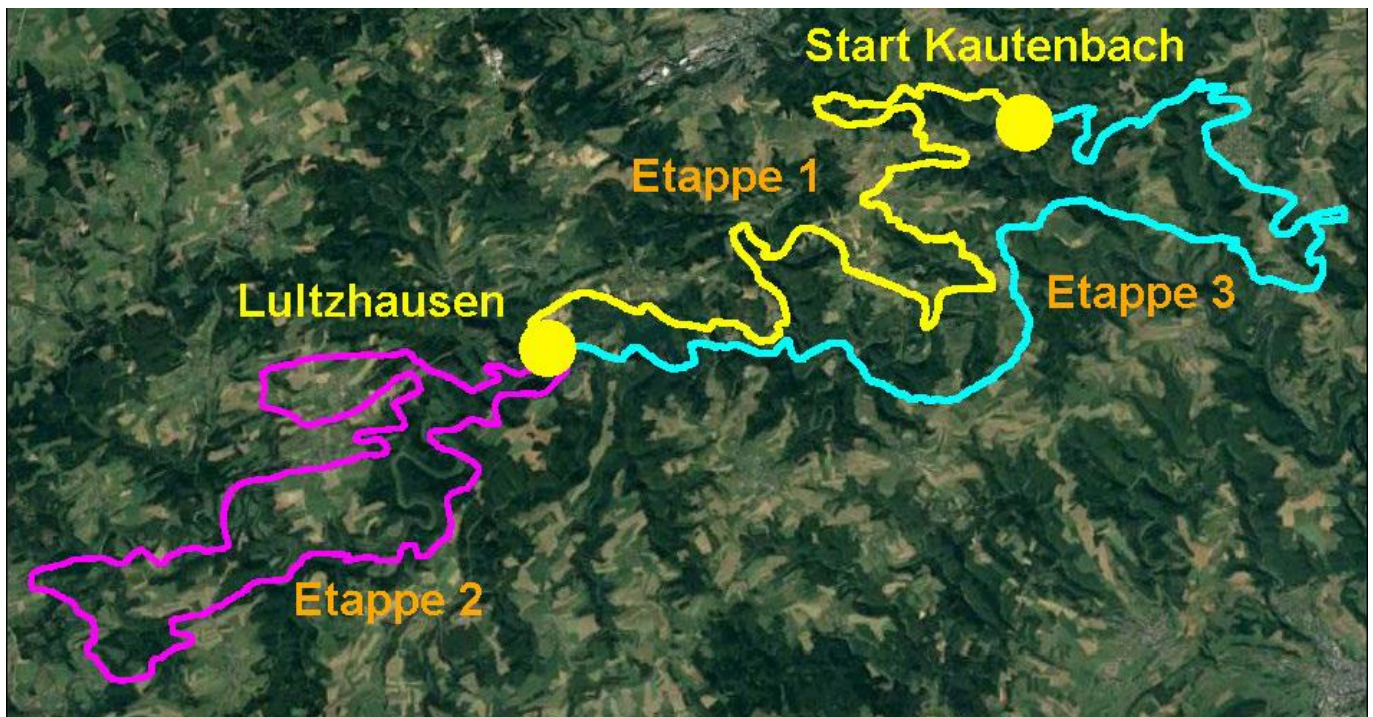


Off Roadbook

LUXEMBURG TRAILS

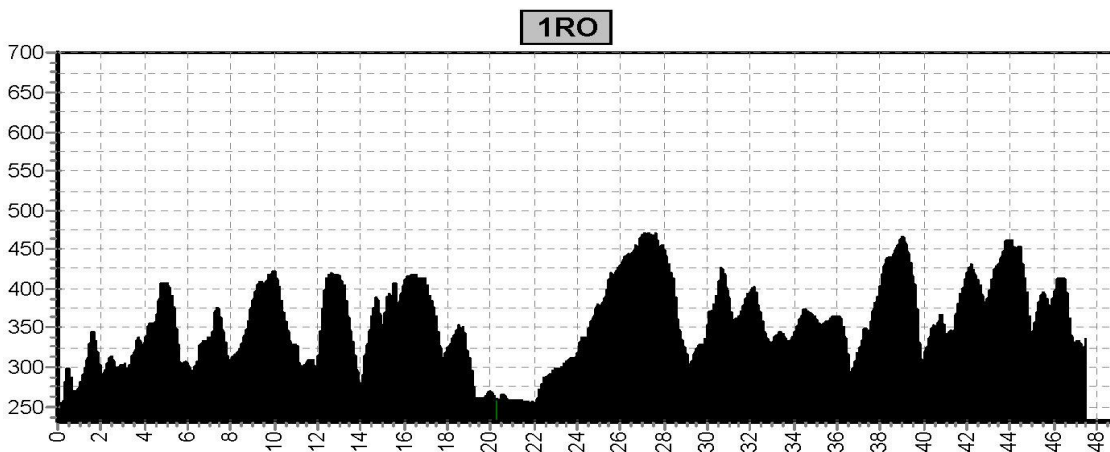
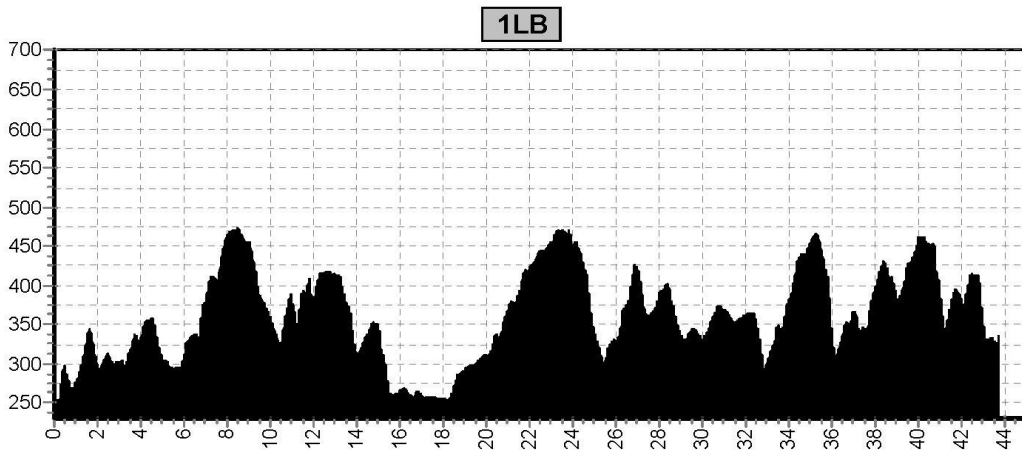
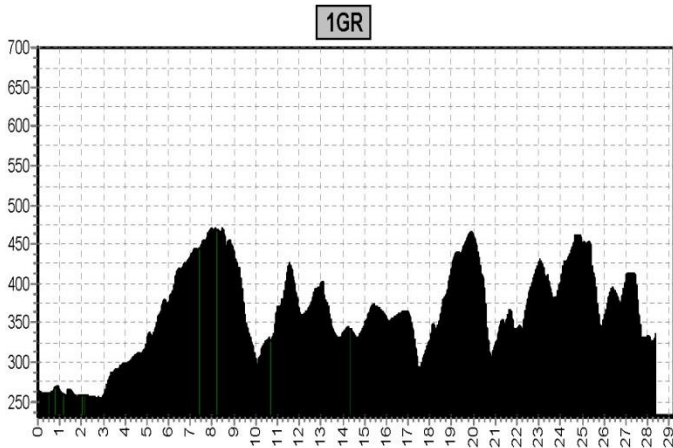
Het gebied rond de Luxemburgse rivier de Sure is een prachtig gebied om te mountainbiken. Vooral op de flanken van de Sure zijn prachtige en vaak pittige trails, maar in het golvende heuvellandschap erom heen zijn ook veel fijne goed fietsbare paden. Tijdens deze weekend-trekking rijden we de eerste etappe van Kautenbach naar de Hostel in Lultzhausen. Bij Lultzhausen is de Sure door een stuwdam een echt meer geworden: de Lac de la Haute Sure. De tweede etappe is een rondrit vanuit Lultzhausen. Tijdens de derde etappe rijden we weer terug naar Kautenbach.

We zijn momenteel nog bezig met een complete revisie van de tracks. Het onderstaande etappekaartje laat zien hoe de tracks ongeveer gaan lopen. Ook de hoogteprofielen gaan nog veranderen, maar geven wel een goed beeld. Er zijn routes voor groen, blauw en rood.



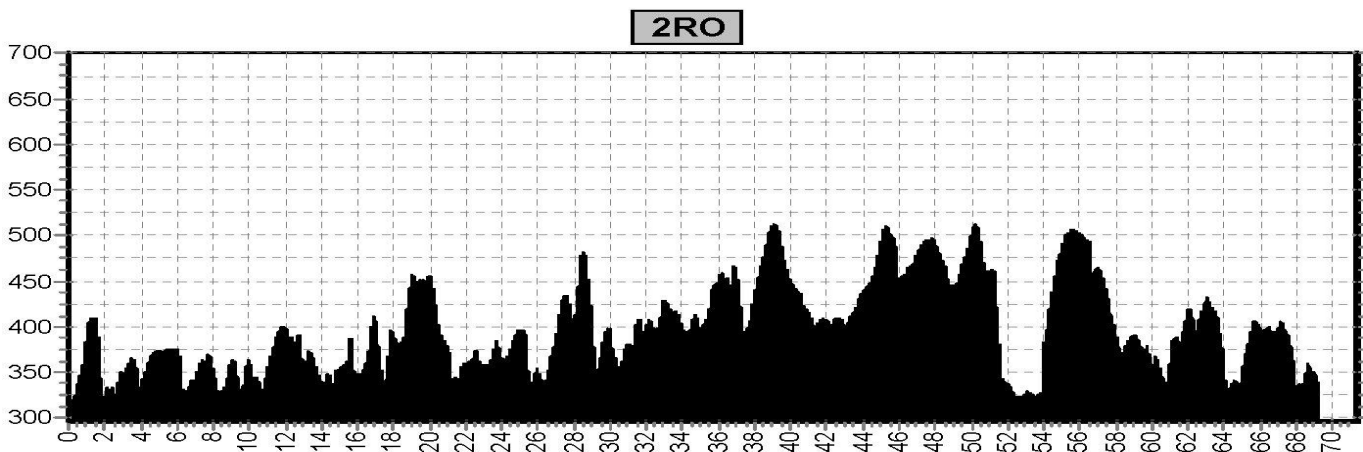
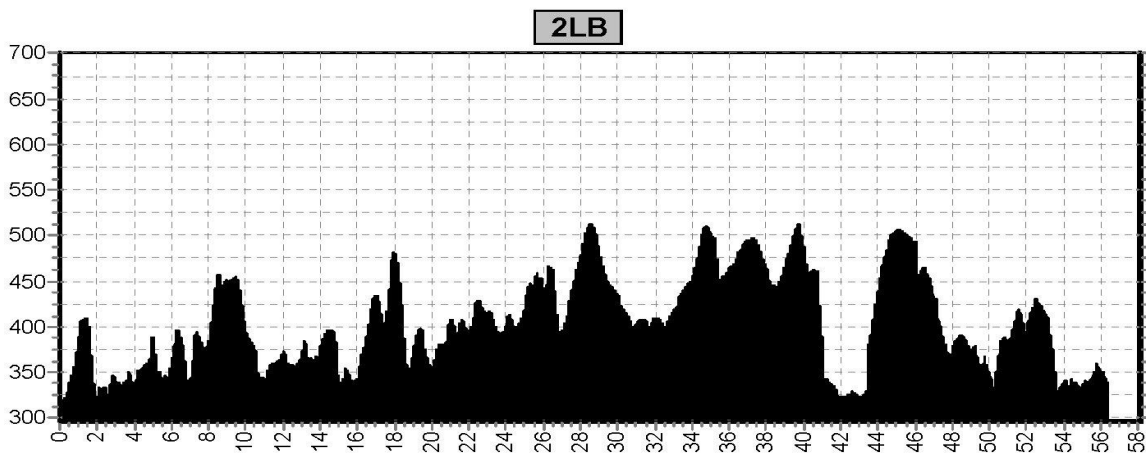
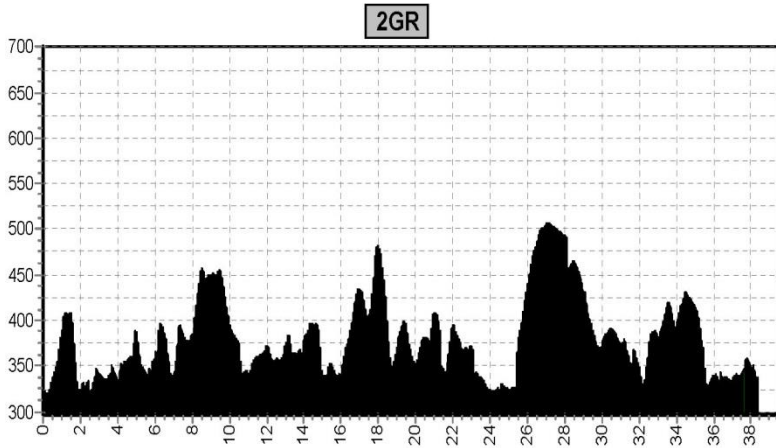
Etappe 1 Luxemburg Trails

Start	Finish	Niveau	Afstand	Hoogst	Klimmen
Kautenbach 262	Lultzhausen 323	GROEN	29,5	469	1120
		BLAUW	45,4	469	1830
		ROOD	49,4	469	2100



Etappe 2 Luxemburg Trails

Start	Finish	Niveau	Afstand	Hoogst	Klimmen
Lultzhausen 323	Lultzhausen 323	GROEN	39,9	507	1530
		BLAUW	58,7	512	2060
		ROOD	71,9	512	2540



Etappe 3 Luxemburg Trails

Start	Finish	Niveau	Afstand	Hoogst	Klimmen
Lultzhausen 323	Kautenbach 262	GROEN	35,5	481	1120
		BLAUW	57,3	481	1990
		ROOD	61,0	491	2360

