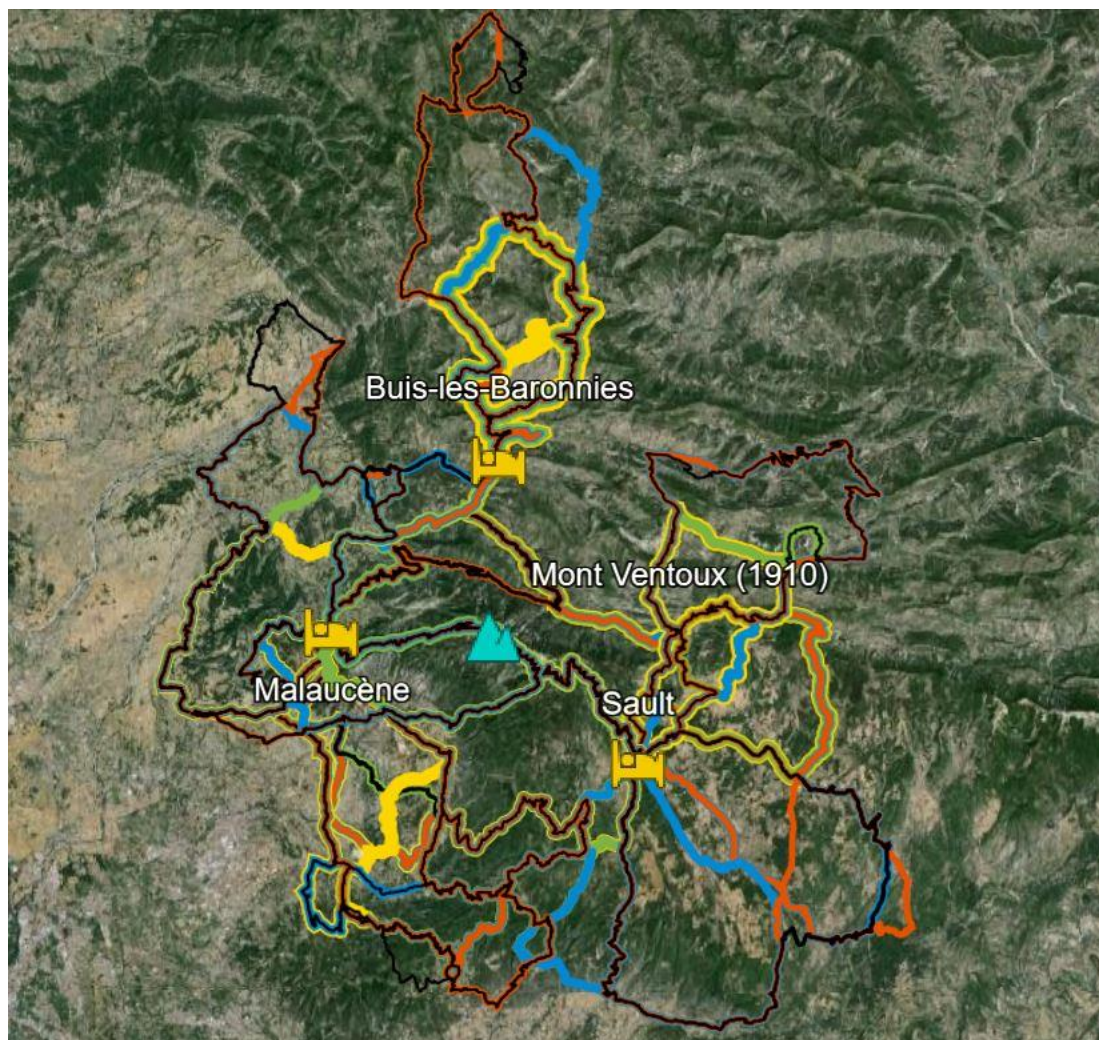


6 etappes op, over en rondom de Ventoux



Elke dag meerdere varianten

Onze routeontwerper Erwin heeft zich niet ingehouden. Er zijn op elke dag minimaal 5 varianten maar op bijna elke etappes zijn er tussenvarianten toegevoegd.

Bij de etappes 2, 4 en 6 heb je de keuze om over de Ventoux te gaan of er, met een ook zeer mooie route, omheen.

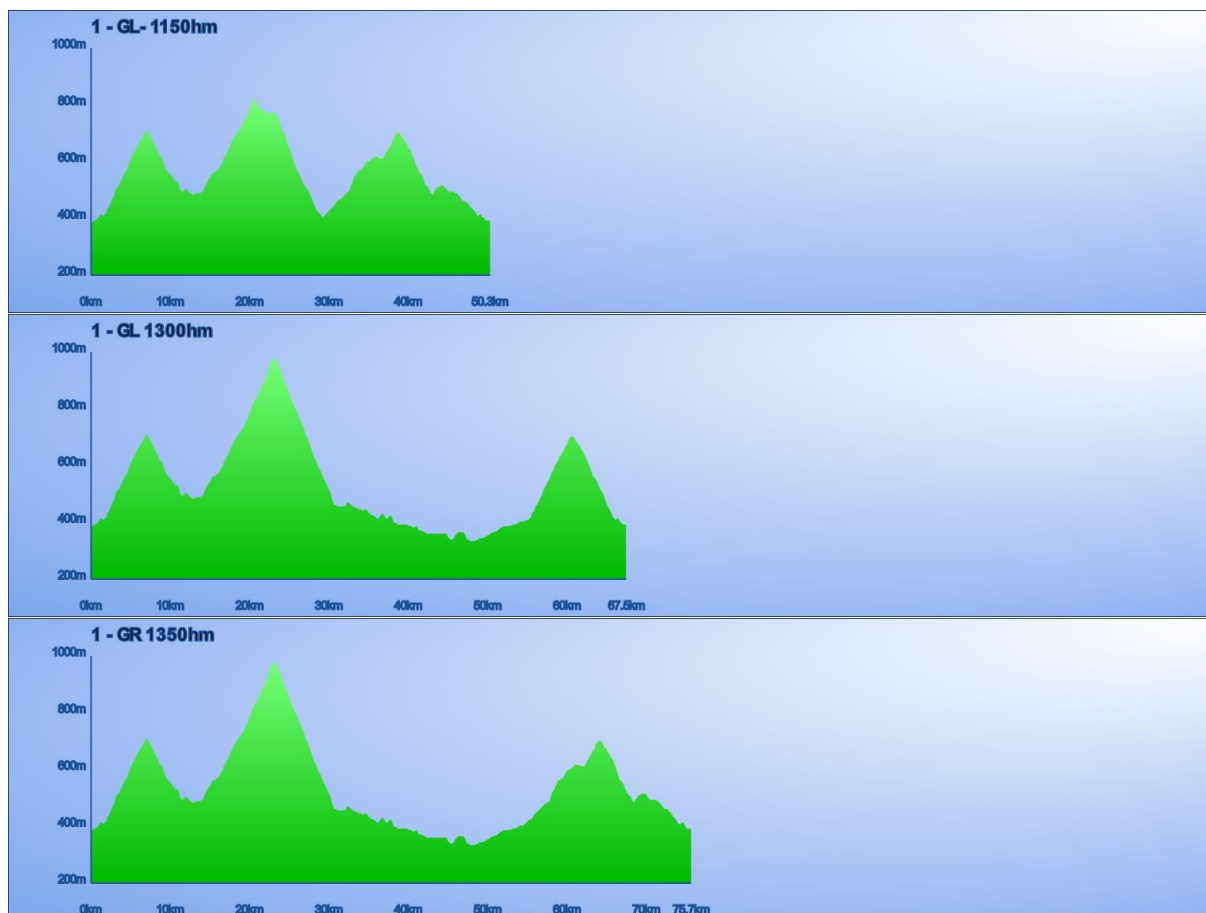
De Gorges de la Nesque moet je gedaan hebben. Bijna alle etappes gaan hier op dag 4 doorheen maar op dag 5 kun je alsnog door de Gorges heen (voor blauw, rood en zwart)

Dit is het grote voordeel dat we deze reis met 'locals' organiseren.

Fijne afwisseling tussen dagtochten en verplaatsing

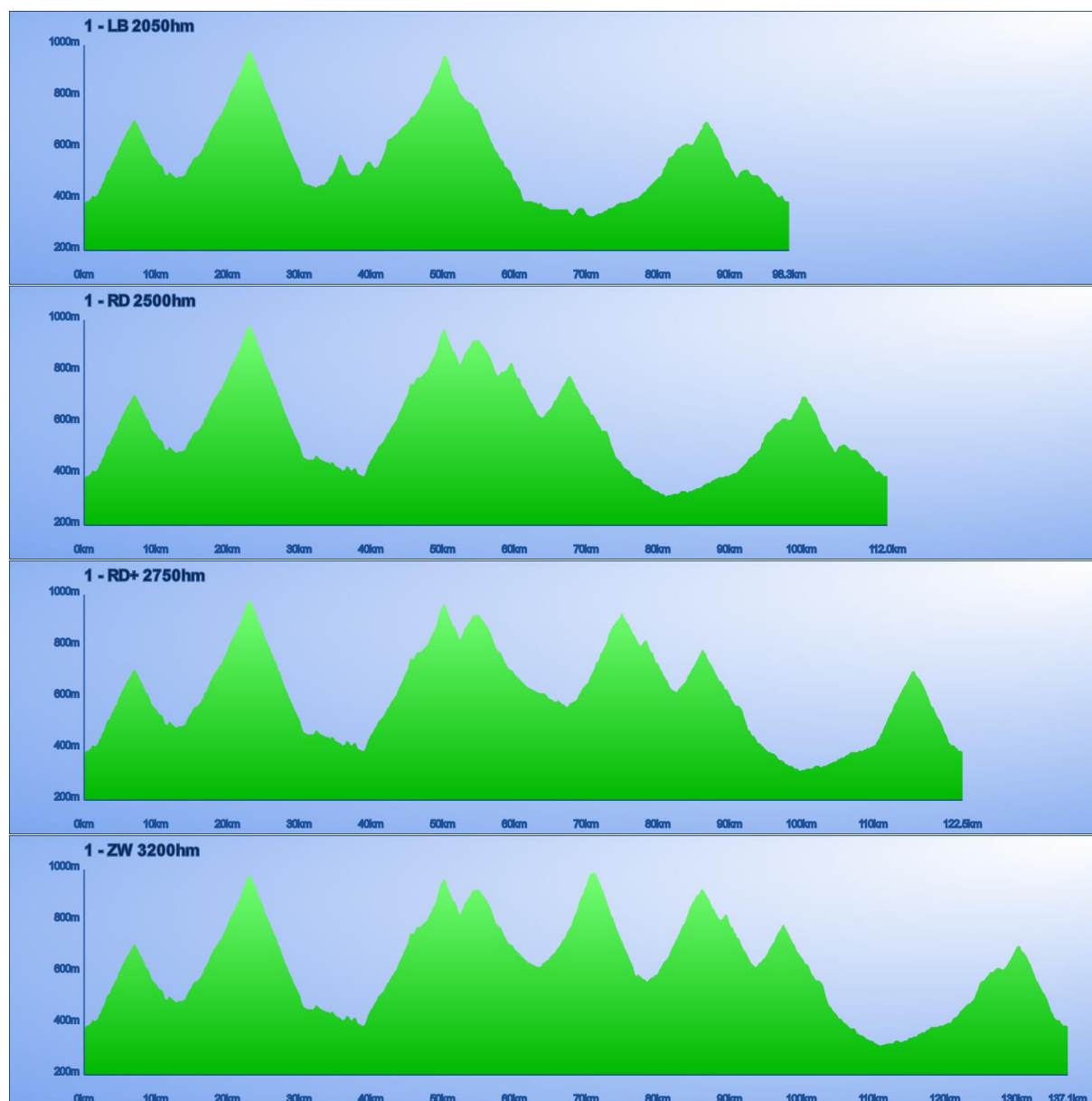
Je verblijft deze week in drie hotels. Op de 2^e, 4^e en 6^e etappe rijd je naar een nieuw hotel. Wij vervoeren dan je bagage. De andere drie dagen maak een mooie dagtocht of desgewenst plan je een rustdag in. Zo ontdek je een groot deel van de prachtige Provence.

Etappe 1					
start	finish	route	km	hoogst	klimmen
Buis les Baronnie 389		geel -	51	820	1150
		geel	68	978	1300
		groen	76	978	1350
		blauw	99	978	2050
Buis les Baronnie 389		rood	113	978	2500
		rood+	123	978	2750
		zwart	138	987	3200

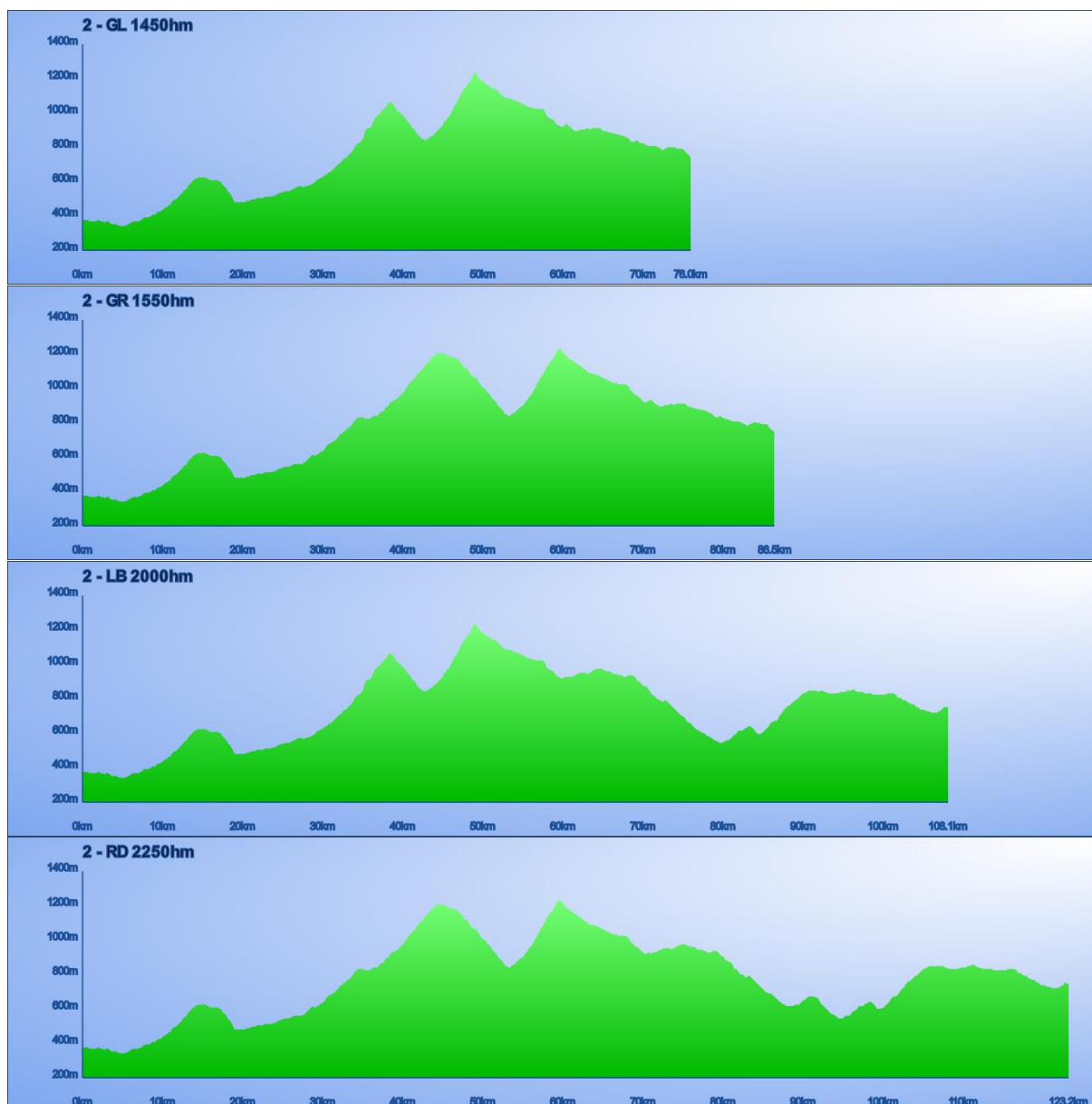


vervolg etappe 1

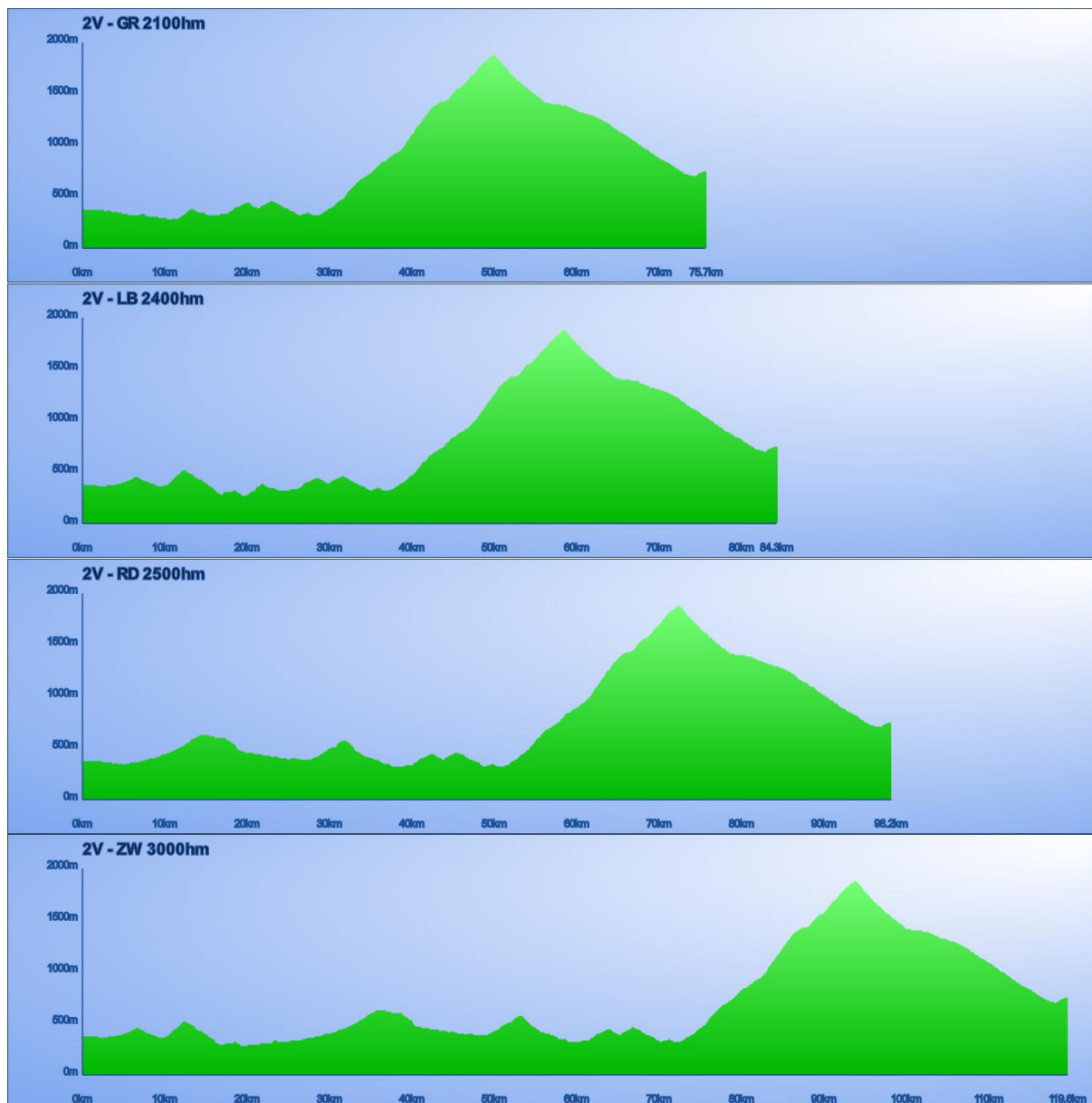
Etappe 1					
start	finish	route	km	hoogst	klimmen
Buis les Baronnies 389		geel -	51	820	1150
		geel	68	978	1300
		groen	76	978	1350
Buis les Baronnies 389		blauw	99	978	2050
		rood	113	978	2500
		rood+	123	978	2750
		zwart	138	987	3200



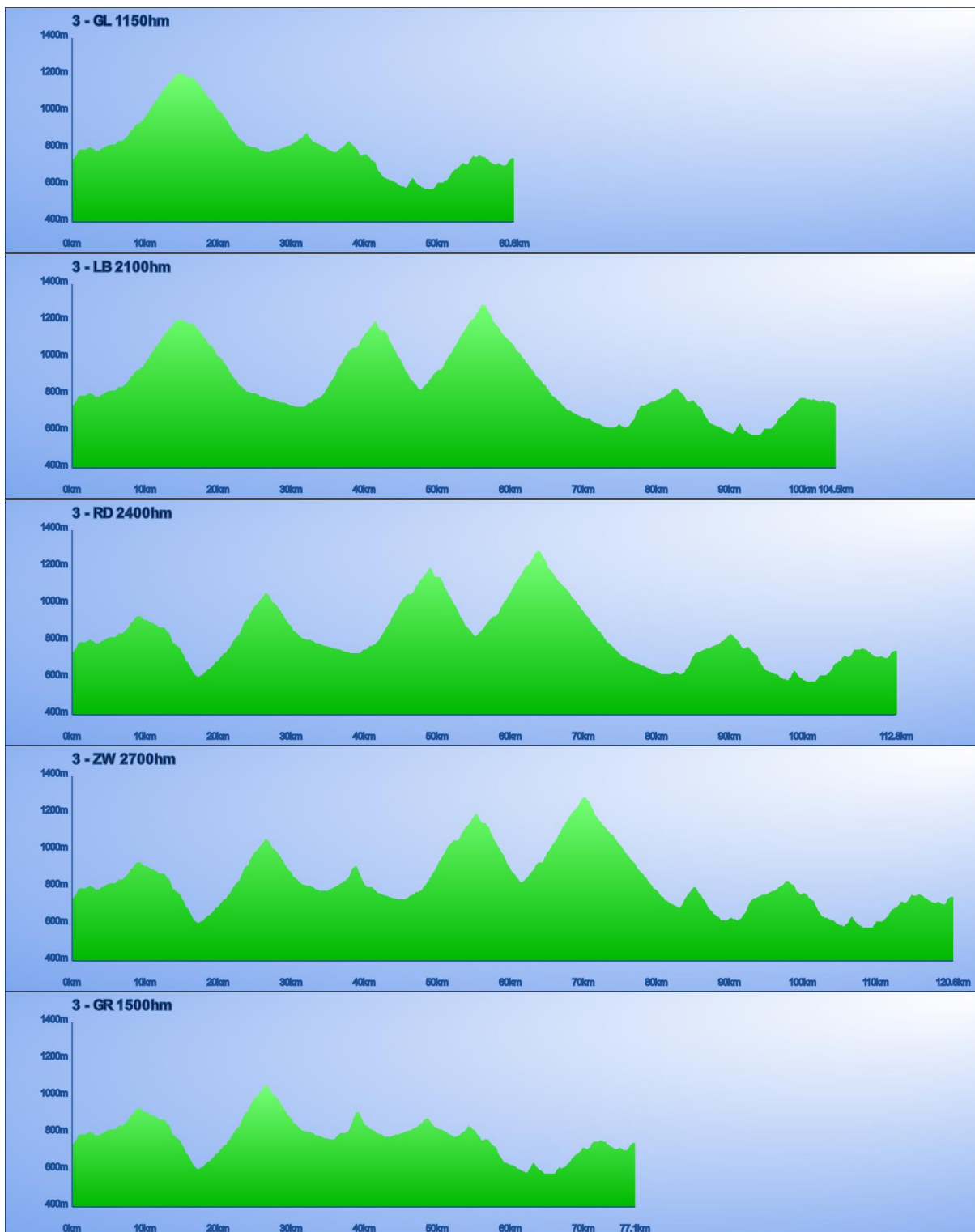
Etappe 2					
start	finish	route	km	hoogst	klimmen
Buis les Baronnies 389 Sault 739		geel	76	1232	1450
		groen	87	1232	1550
		blauw	108	1232	2000
		rood	124	1232	2250



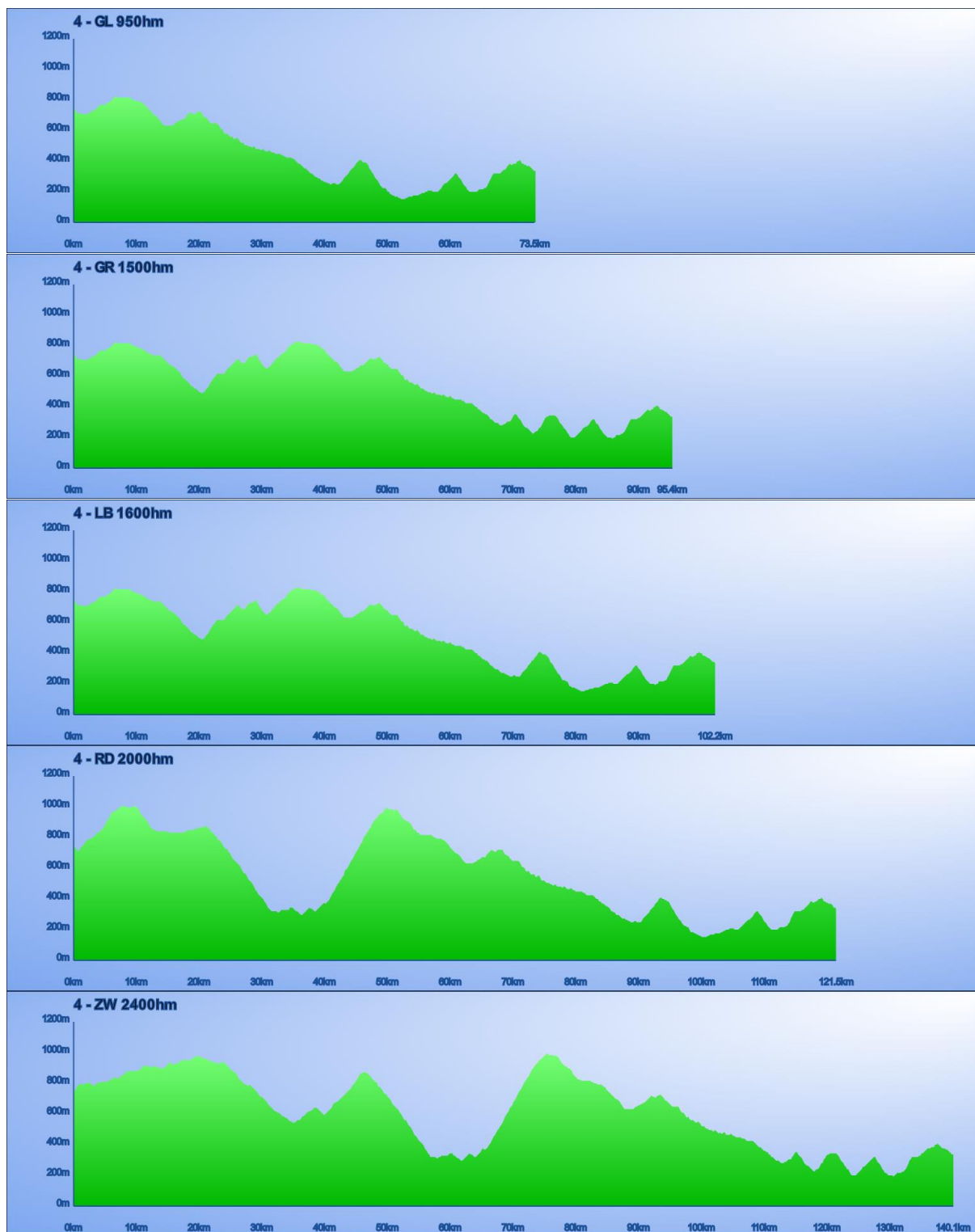
Etappe 2 met Ventoux					
start	finish	route	km	hoogst	klimmen
Buis les Baronnies 389 Sault 739		groen Ventoux	76	1910	2100
		blauw Ventoux	85	1910	2400
		rood Ventoux	99	1910	2500
		zwart Ventoux	120	1910	3000



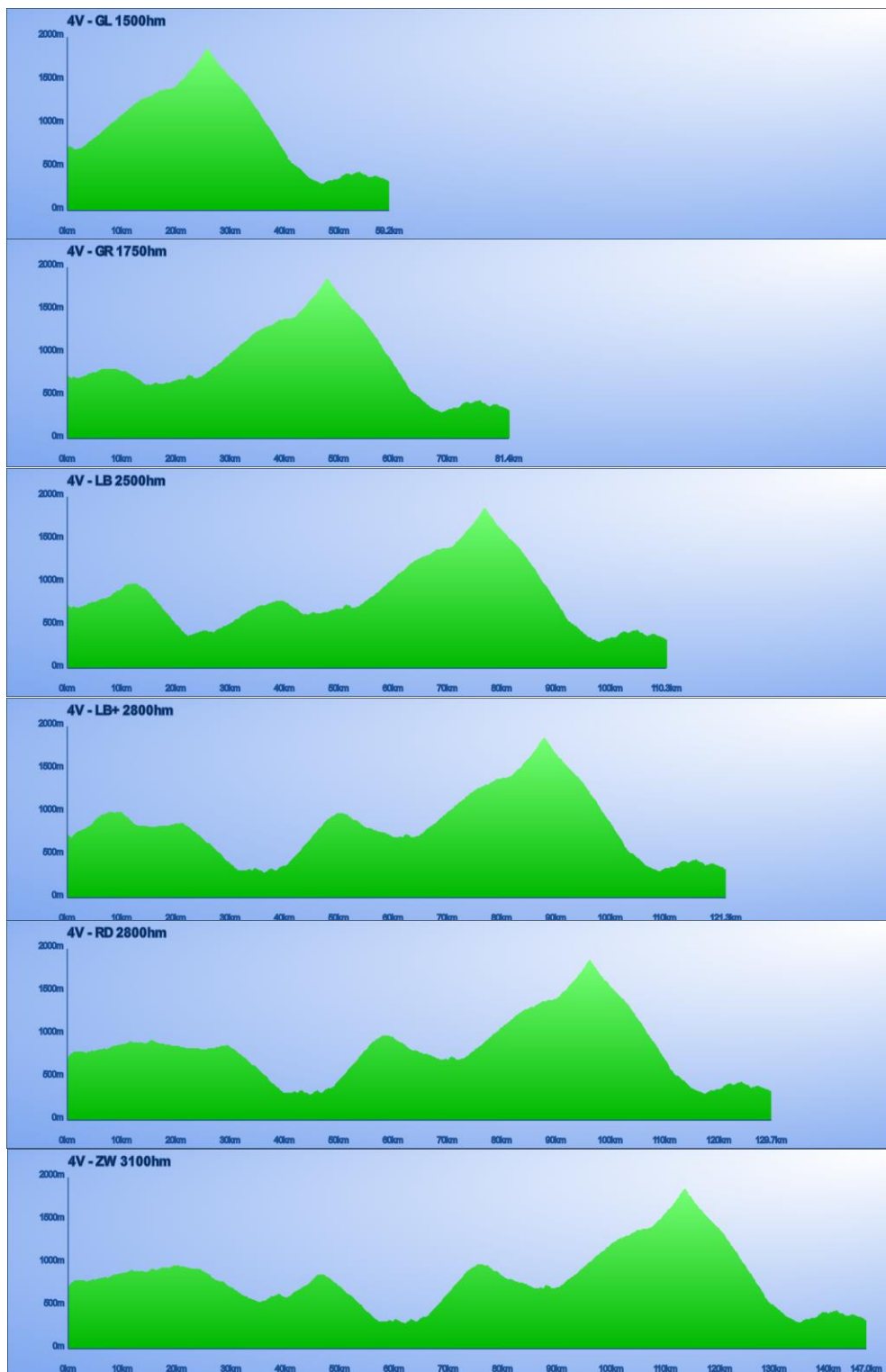
Etappe 3					
start	finish	route	km	hoogst	klimmen
Sault 739		geel	61	1205	1150
		groen	77	1063	1500
		blauw	105	1289	2100
Sault 739		rood	113	1289	2400
		zwart	121	1289	2700



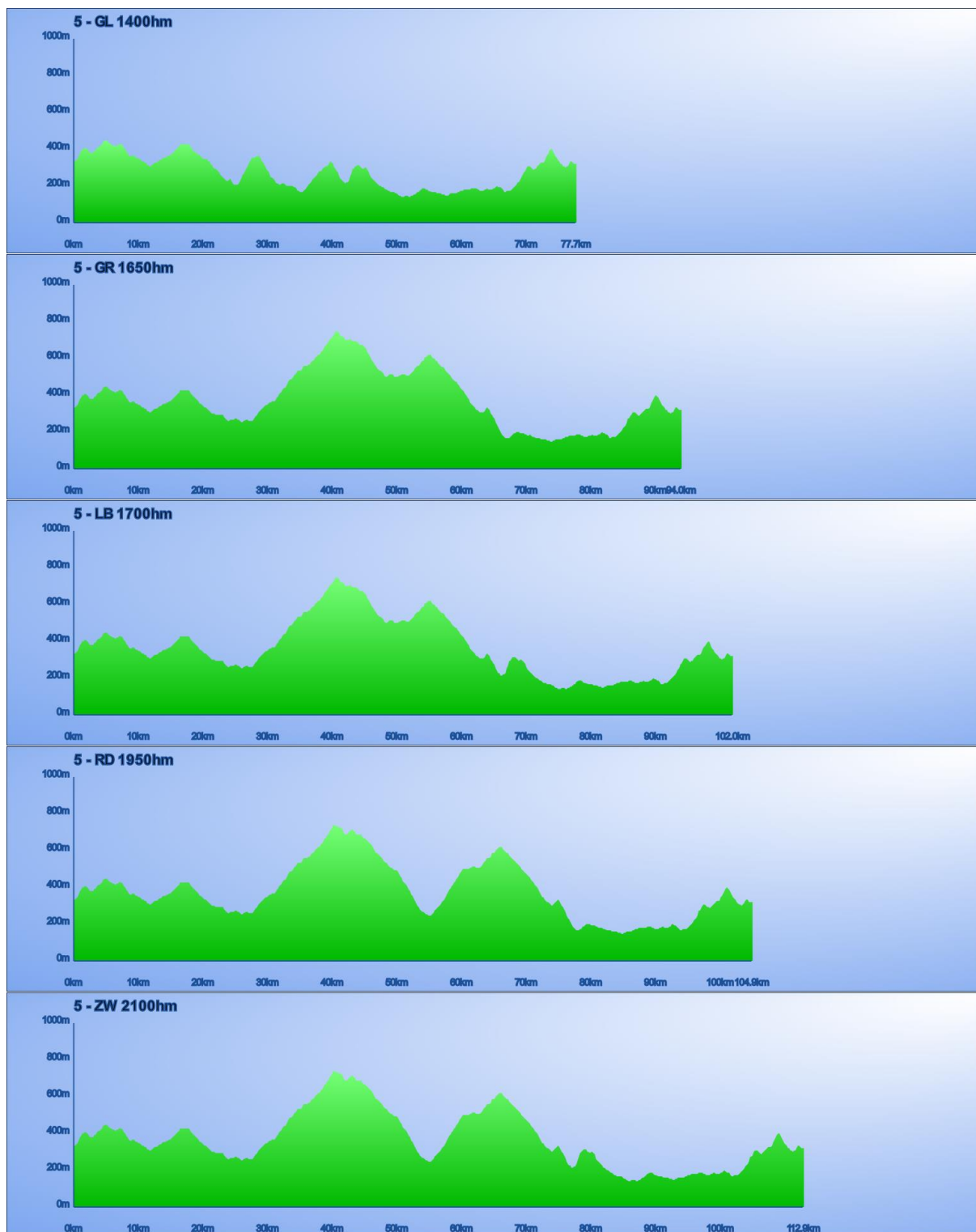
Etappe 4					
start	finish	route	km	hoogst	klimmen
739	Malaucène	geel	74	813	950
		groen	96	827	1500
		blauw	102	827	1600
		rood	122	1006	2000
		zwart	140	988	2400



Etappe 4 met Ventoux					
start	finish	route	km	hoogst	klimmen
Sault 739		geel Ventoux	60	1910	1500
		groen Ventoux	82	1910	1750
Malaucène 337		blauw Ventoux	111	1910	2500
		blauw Ventoux +	122	1910	2800
		rood Ventoux	130	1910	2800
		zwart Ventoux	147	1910	3100

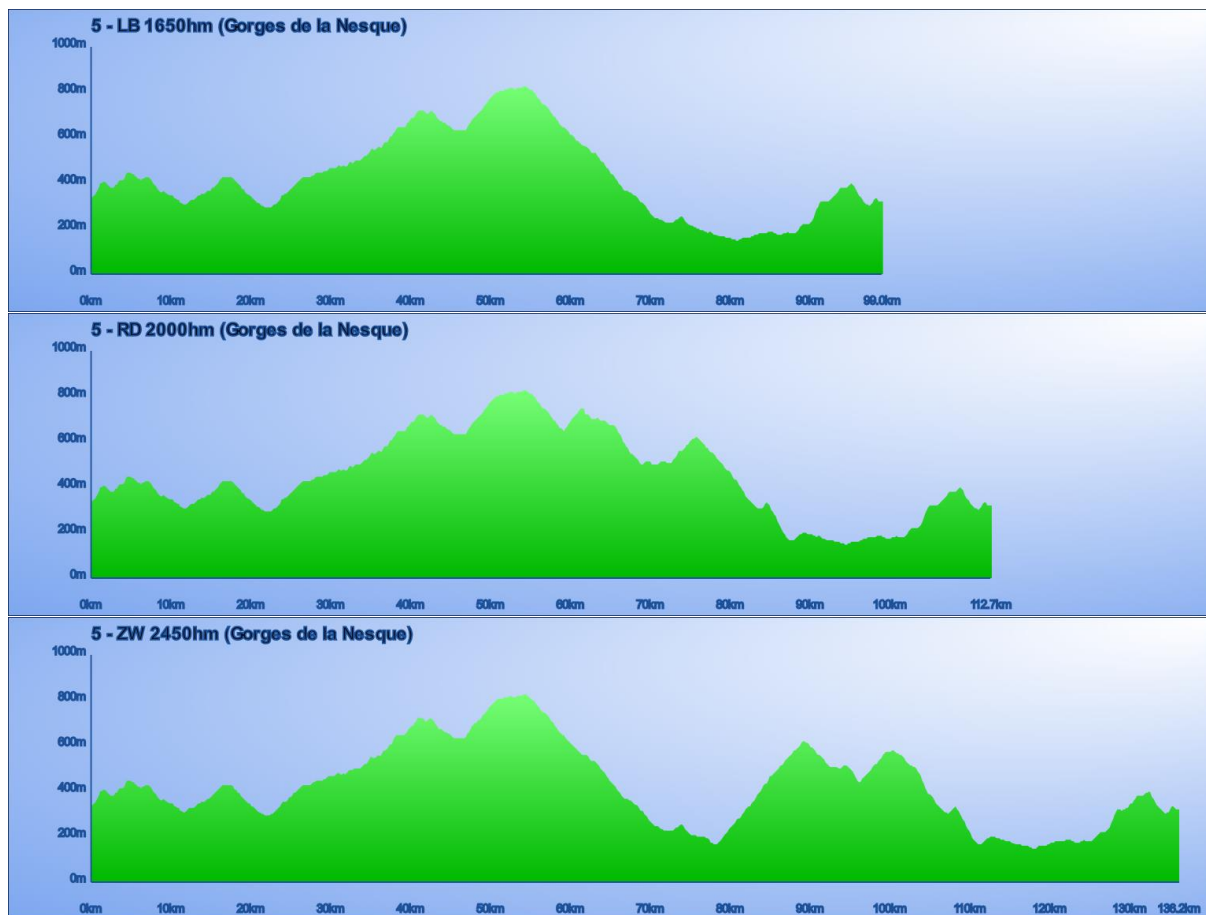


Etappe 5					
start	finish	route	km	hoogst	klimmen
337	Malaucène	geel	78	448	1400
		groen	94	748	1650
337	Malaucène	blauw	102	748	1700
		rood	105	742	1950
		zwart	137	742	2100

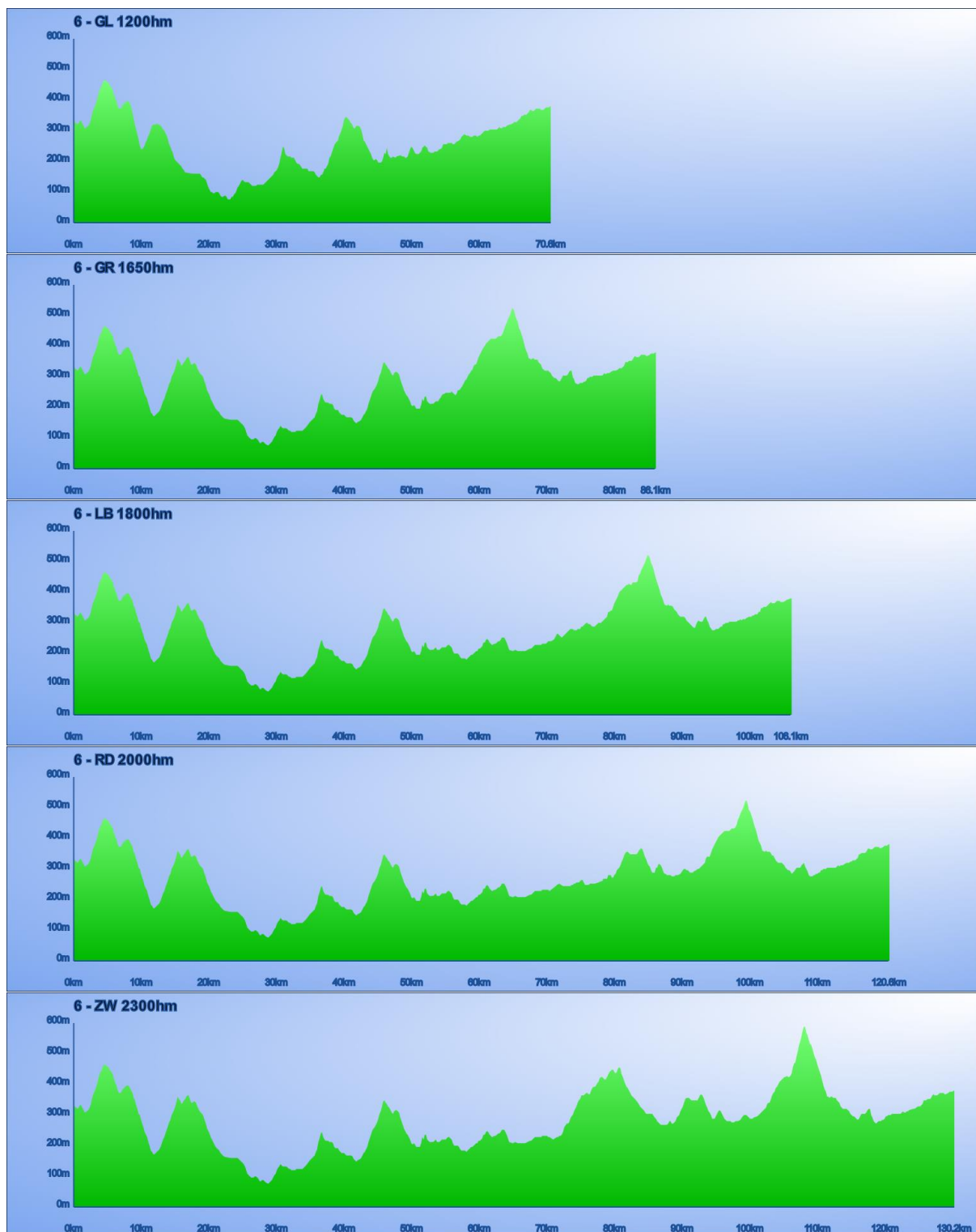


Etappe 5 met Gorges de la Nesque

start	finish	route	km	hoogst	klimmen
	Malaucène	blauw Gorges	99	827	1650
	337	rood Gorges	113	827	2000
	Malaucène	zwart Gorges	113	827	2450



Etappe 6					
start	finish	route	km	hoogst	klimmen
	Malaucène 337	geel	71	467	1200
		groen	87	525	1650
	Buis les Baronnies 389	blauw	107	525	1800
		rood	121	525	2000
		zwart	131	591	2300



Etappe 6 met Ventoux					
start	finish	route	km	hoogst	klimmen
Malaucène 337 Buis les Baronnies 389		groen Ventoux	78	1910	1950
		blauw Ventoux	92	1910	2500
		rood Ventoux	111	1910	2850
		zwart Ventoux	122	1910	3250

